



У К Р А Ї Н А  
ВЕЛИКОДОБРОНСЬКА СІЛЬСЬКА РАДА  
УЖГОРОДСЬКОГО РАЙОНУ ЗАКАРПАТСЬКОЇ ОБЛАСТІ  
тридцять дев'ята сесія восьмого скликання

**РІШЕННЯ**

від 21 березня 2024 року № 740  
с. В.Добронь

**Про затвердження технічної документації  
із землеустрою щодо встановлення/відновлення/  
меж в натурі земельної ділянки  
гр. Дорчі Л.Л.**

Відповідно до ст.26 Закону України «Про місцеве самоврядування в Україні», ст. ст. 12, 40, 81, 118, 120, 121, 125, Перехідних положень Земельного кодексу України, розглянувши технічну документацію із землеустрою щодо встановлення (відновлення) меж земельної ділянки гр. Дорчі Людвік Людвіковичу, мешканцю с. Чомонин, вул. Роз, буд. №13 врахувавши пропозицію постійно діючої комісії з питань земельних відносин, природокористування, планування території, будівництва, архітектури, охорони пам'яток історичного середовища та благоустрою, з питань комунальної власності, житлово-комунального господарства, енергозбереження та транспорту, **сізьська рада вирішила:**

1. Затвердити технічну документацію із землеустрою щодо встановлення (відновлення) меж земельної ділянки в натурі гр. Дорчі Людвіку Людвіковичу площею 0,2269 га, кадастровий номер 2122787800:10:104:0101, для будівництва і обслуговування житлового будинку, господарських будівель і споруд в с. Чомонин, вул. Роз 13.

2. Передати гр. Дорчі Людвіку Людвіковичу, мешканцю с. Чомонин, вул. Роз, буд. №13 у власність земельну ділянку площею 0,2269 га, кадастровий номер 2122787800:10:104:0101, для будівництва і обслуговування житлового будинку, господарських будівель і споруд в с. Чомонин, вул. Роз 13.

3. Контроль за виконання цього рішення покласти на постійну комісію з питань земельних відносин, природокористування, планування території, будівництва, архітектури, охорони пам'яток історичного середовища та благоустрою, з питань комунальної власності, житлово-комунального господарства, енергозбереження та транспорту.

Сільський голова



  
Федір НАДЬ

Федоро  
демократичної  
комісії

Голові Великодобронської сільської  
ради Надь Федіру Федоровичу  
від Федори Любомира Л.  
с. Чомоничи, вул. Роз, 13

### ЗАЯВА

Прошу затвердити технічну документацію із землеустрою щодо встановлення(відновлення) меж земельної ділянки в натурі(на місцевості), яка розташована в селі Чомоничи, вул. Роз, 13, для будівництва і обслуговування житлового будинку, господарських будівель і споруд загальною площею 0,2269 га, кадастровий номер земельної ділянки 2122787800:10:104:0101 та передати мені у власність.

Земельну ділянку з таким цільовим призначенням безоплатно не отримував(ла).

Додаток:

Копія паспорта та кода

Технічна документація із землеустрою

Копія витягу з ДЗК

07.03.2024 року

Вх. №	<u>3</u>
•	<u>07.03</u> 20 <u>24</u>
Підпис	<u>[Signature]</u>





Товариство з обмеженою відповідальністю

" ТРЕГЕР "

# ТЕХНІЧНА ДОКУМЕНТАЦІЯ

із землеустрою щодо встановлення (відновлення)  
меж земельної ділянки в натурі (на місцевості)  
гр. Дорчі Людвіку Людвіковичу

для будівництва і обслуговування жилого будинку,  
господарських будівель і споруд (присадибна ділянка)  
в с. Чомонин, вул. Роз, 13,  
Ужгородський район, Закарпатська область.

2122787800:10:104:

2022 рік

ТОВ "Трегер"	
ІНВ. №	1/3
НО КМДЗ	1
" 01 " 02	20 20

//





**ПРО РЕЄСТРАЦІЮ ПРАВА ВЛАСНОСТІ НА НЕРУХОМЕ МАЙНО**

Товариство з обмеженою відповідальністю "Мукачівське районне бюро технічної інвентаризації та експертної оцінки"

Номер витягу: 5680189

Дата: 02.12.2004

Реєстраційний номер: 8789337

Тип об'єкта: домоволодіння


Адреса об'єкта: Закарпатська обл., Мукачівський р., с. Чомонин,  
вул. Роз (вул. Маркса К.), буд. 13


Номер запису: 185 в книзі: 1

Власники	Підстава виникнення права власності	Форма власності	Частка
Дорчі Людвік Людвікович	свідоцтво про право власності / САА/410323 / 02.12.2004 / Виконком Чомонинської сільської ОБЛАСТІ МУКАЧІВСЬКЕ РАЙОННЕ БЮРО ТЕХНІЧНОЇ ТА ЕКСПЕРТНОЇ ОЦІНКИ	приватна	1/1

Дата прийняття рішення про реєстрацію права власності: 02.12.2004

Начальник БТІ:  Машкаринець В.М.

Реєстратор: Туряниця О.М. 



Серія СВС № 460490



**ВІДОМІСТЬ**

про встановлені межові знаки.

Земельна ділянка за кадастровим №:2122787800:10:104: \_\_\_\_\_, площею 0,2269 га, що знаходиться у власності (користуванні) (за наявності)

гр.Дорчі Людоїка Людвіковича для будівництва і обслуговування жилого будинку, господарських будівель і споруд (присадибна ділянка) в с.Чомонин,вул.Роз,13, на місцевості межує:

Від А до Б -землі загального користування (вул.Роз)

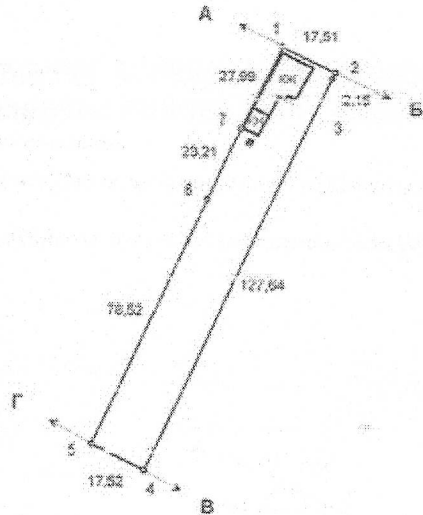
Від Б до В -землі гр.Бакша М.

Від В до Г - землі загального користування (канава)

Від Г до А - землі гр.Марці З.

Площа - 0,2269 га  
Периметр - 294,63 м

Кадастровий номер: 2122787800:10:104: \_\_\_\_\_



Під час кадастрової зйомки на місцевості виявлено такі встановлені межові знаки.

№ з/п	Номери поворотних точок	Абрис (див. нижче) та опис місцезнаходження межового знака
1	1-2	Збігається з штучними лінійними спорудами і рубежами / огорожі металеві на кам.бет.фундам.
2	2-3 6-1	Збігається з штучними лінійними спорудами і рубежами /огорожі з дротяної сітки.
3	4-5	Дерев'яний стовп діаметром 10 см висотою 100 см.

Примітка: Достовірність підписів сусідніх землекористувачів (землевласників) забезпечує власник (користувач) земельної ділянки.

Власник (користувач) земельної ділянки  
інженер  
ТОВ "Трегар"

*[Signature]*

Л.Л.Дорчі

Власники/користувачі суміжних земельних ділянок



*[Signature]*

В.В. Мартин  
землі комунальної власності сільської ради (вул.Роз)

Власники/користувачі суміжних земельних ділянок

*[Signature]*

Бакша М.

Власники/користувачі суміжних земельних ділянок

*[Signature]*

землі комунальної власності сільської ради (канава)

Власники/користувачі суміжних земельних ділянок

*[Signature]*

Марці З.

Представник Великодобронської сільської ради

*[Signature]*

А.А.Бокшо