



Схема розміщення території в плані с. Чомонин М 1:10000

Викопіювання із Публічної кадастрової карти України



УМОВНІ ПОЗНАЧЕННЯ

— Межа Детального плану

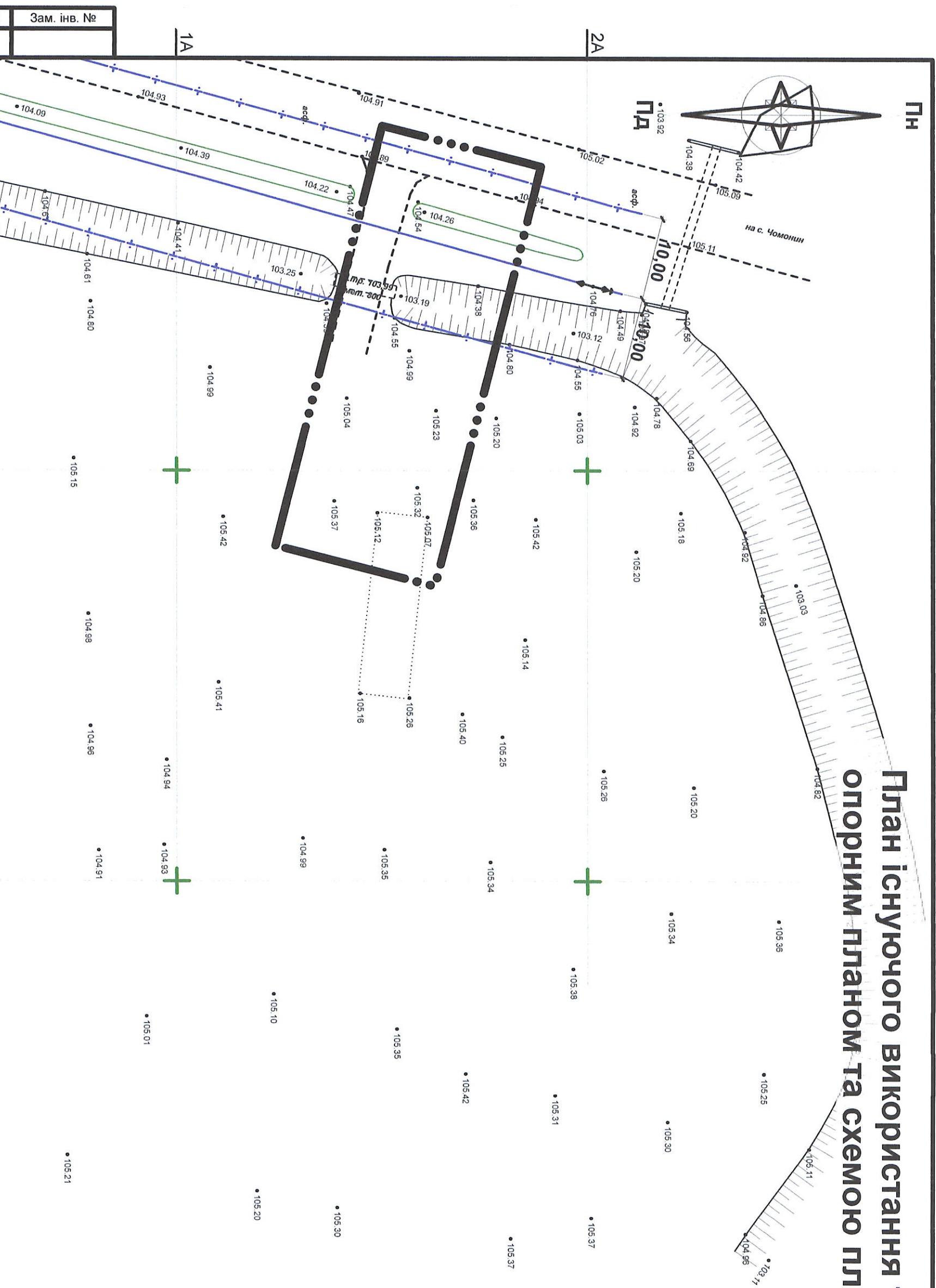

— Державні акти згідно кадастрової карти

ТОВ "Смарттаун"			
Детального плану території для розміщення будинку ритуальних послуг по вул. Широка в с. Чомонин			
Зм. Арк.	№ документа	Підпис	Дата
Директор	Вегеш І. В.		2021
ГАП	Сакулчи І. І.		2021
Виконав	Гурин В. П.		2021
Схема розміщення території в плані с. Чомонин М 1:10000		Сертифікат архітектора Серія ДА № 003632	
Стадія	Аркуш	Аркушів	
РП	1	7	





Інв. №	Підпис	Дата	Зам. інв. №

План існуючого використання території суміщений із опорним планом та схемою планувальних обмежень

М 1:500






Умовні позначення

-  — межа детального плану
-  — існуючі проїзди з щелепним покриттям
-  — існуюче огородження з сітки
-  — ЛЕП 10 кВ з охоронною зоною 10 м від крайнього проводу

ТОВ "Смарттаун"

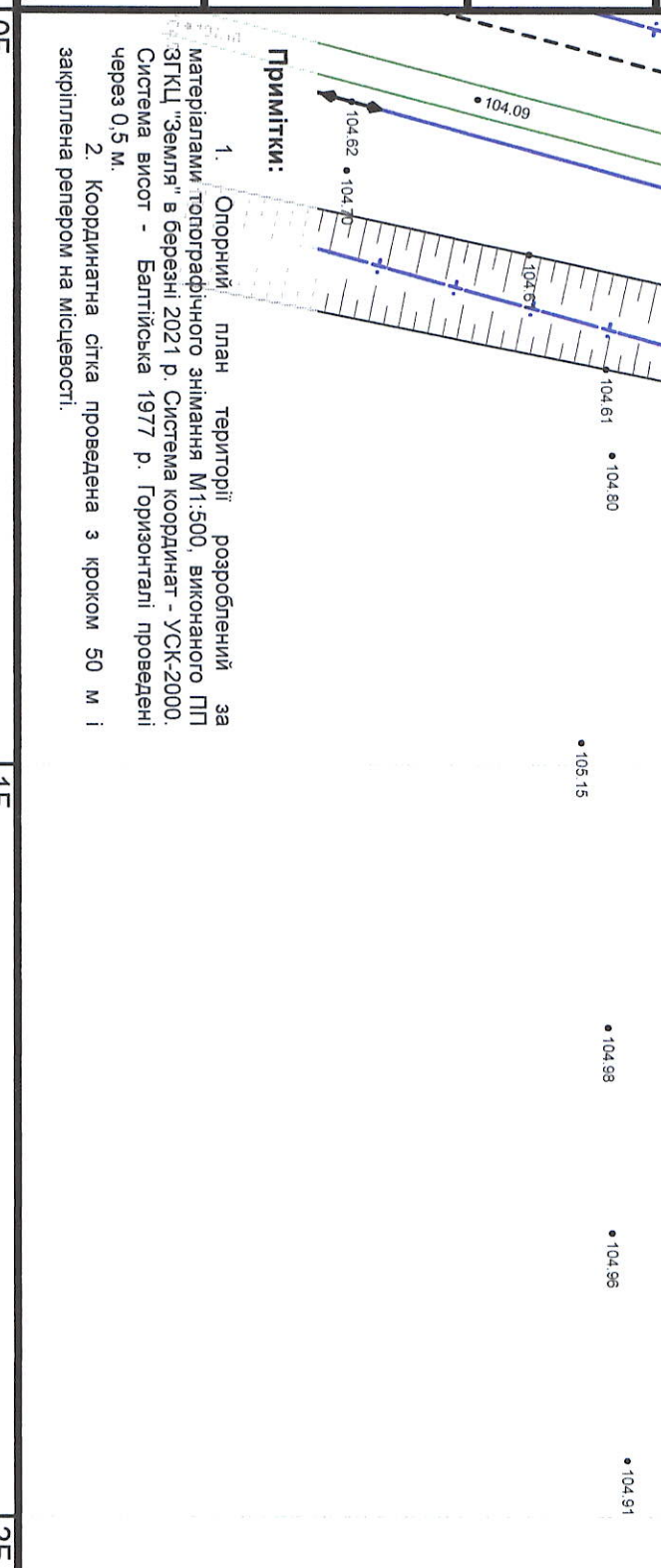
Детального плану території для розміщення будинку ритуальних послуг по вул. Широка в с. Чомонин

Зм. Арк.	№ документа	Підпис	Дата	Стадія	Аркуш	Аркушів
Директор	Вегеш І. В.		2021	РП	2	7
ГАП	Сажулич І. І.		2021			
Виконав	Гурин В. П.		2021			

План існуючого використання території суміщений із опорним планом та схемою планувальних обмежень М 1:500

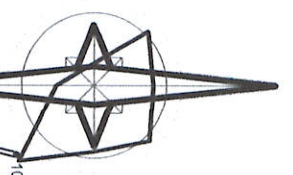
- Примітки:**
- Опорний план території розроблений за матеріалами топографічного знімання М1:500, виконаного ПП ЗГКД "Земля" в березні 2021 р. Система координат - УСК-2000. Система висот - Балтійська 1977 р. Горизонталі проведені через 0,5 м.
 - Координатна сітка проведена з кроком 50 м і закріплена репером на місцевості.

Інв. №	Підпис	Дата	Зам. інв. №
0А			



Інв. №	Підпис	Дата	Зам. інв. №
0А			

ПН



Проектний план території суміщений із планом червоних ліній

М 1:500

Експлікація будівель і споруд

- 1 Будинок ритуальних послуг Проект
- 2 Резервуар чистої води Проект
- 3 Малі очисні споруди типу "Біотал" Проект
- 4 Трансформаторний підпункт Проект
- 5 Місце для контейнерів для сміття Проект

ТЕП

- 1 Площа ділянки 500,00 м²
- 2 Площа забудови 108,00 м²
- 3 Площа інженерних споруд 18,00 м²
- 4 Площа мощення 179,00 м²
- 5 Площа озеленення 195,00 м²

Умовні позначення

- межа детального плану
- межі земельних ділянок (проект)
- вулиці та дороги в червоних дініях
- лінія регулювання забудови із граничною зоною забудови
- господарські будівлі (проект)
- існуючі проїзди з щобеновим покриттям
- існуюче огородження з сітки
- ЛЕП 10 кВ з охоронною зоною 10 м від крайнього проводу

ТОВ "Смарттаун"

Детального плану території для розміщення будинку ритуальних послуг по вул. Широкка в с. Чомонин

Зм. Док.	№ документа	Підпис	Дата	Архітектурно-планувальний розділ	Стадія	Аркуш	Аркушів
Директор	Вегеш І. В.		2021	Проектний план території суміщений із планом червоних ліній М 1:500	РП	3	7
ГАП	Сакулич І. І.		2021				
Виконав	Гурин В. П.		2021				

Примітки:

- Опорний план території розроблений за матеріалами топографічного знімання М1:500, виконаного ПП ЗГКЛ "Земля" в березні 2021 р. Система координат - УСК-2000. Система висот - Балтійська 1977 р. Горизонталі проведені через 0,5 м.
- Координатна сітка проведена з кроком 50 м і закріплена репером на місцевості.

Інв. №	Підпис	Дата	Зам. інв. №
0А			

