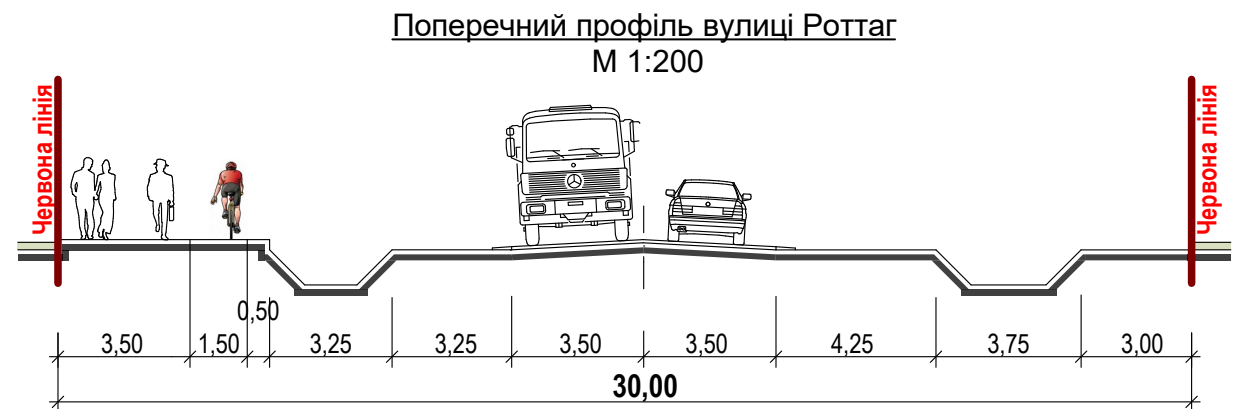


ЕКСПЛІКАЦІЯ БУДІВЕЛЬ ТА СПОРУД

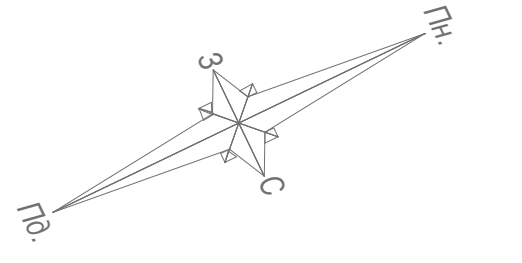
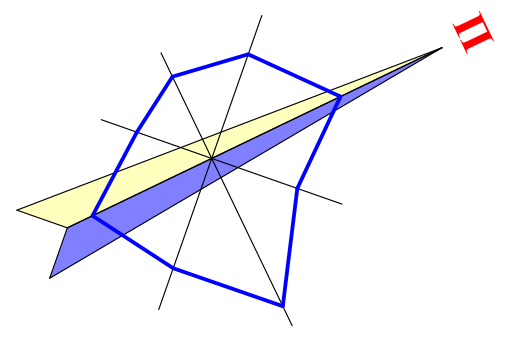
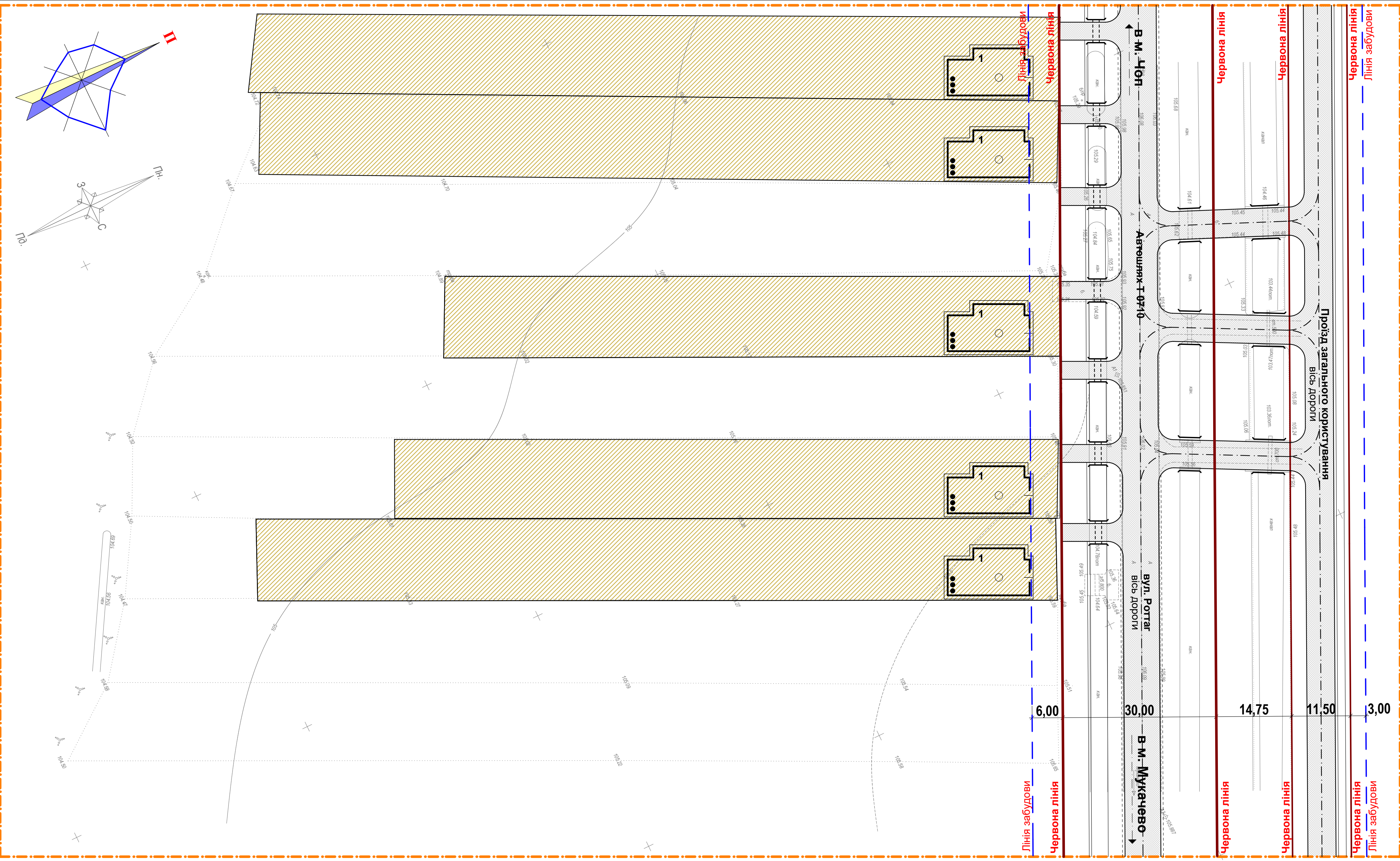
Поз	Назва	Поверховість	Площа забудови, м ²	Примітка
1	Індивідуальні житлові будинки	1-3	--	Перспектив.

УМОВНІ ПОЗНАЧЕННЯ

Номер	Позначення	Назва
1		Межа території охопленої ДПТ
2		Межа території ДПТ, що проектується
3		Фактичні межі існуючих земельних ділянок
4		Існуюча територія житлової забудови
5		Існуючі червоні лінії вулиць районного значення
6		Існуючі червоні лінії
7		Існуюча проїзна частина вулиці (асфальт)



					ДПТ 2021.06-У				
					«Розміщення індивідуального житлового будинку, господарських будівель і споруд в межах вулиці Роттар села Велика Добронь»				
Зм.	Кіл.	Арк.	№ д.	Підпис	Дата	Стадія	Аркуш	Аркуші	
Архітектор	Зазулич С.І.				2021	ДЕТАЛЬНИЙ ПЛАН ТЕРИТОРІЇ М 1:500	ДПТ 2	5	
					План існуючого використання території суміщений з опорним планом та схемою планувальних обмежень			Кваліфікаційний сертифікат №003307	



Погоджено:	
Інв. № ориг.	Взам. інв. №
Підп. та дата	