

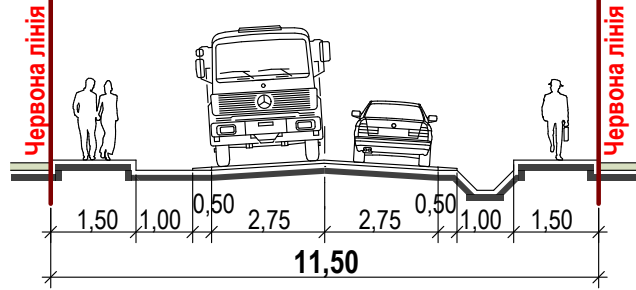
ЕКСПЛІКАЦІЯ БУДІВЕЛЬ ТА СПОРУД

Поз	Назва	Поверховість	Площа забудови, м ²	Примітка
1	Індивідуальний житловий будинок	1-3	150	Запроєктов.
2	Господарська будівля	1-2	50	запроєктов.
3	Колодязь	--	5	запроєктов.
4	Септик	--	5	запроєктов.
5	Індивідуальні житлові будинки	1-3	--	перспектив.

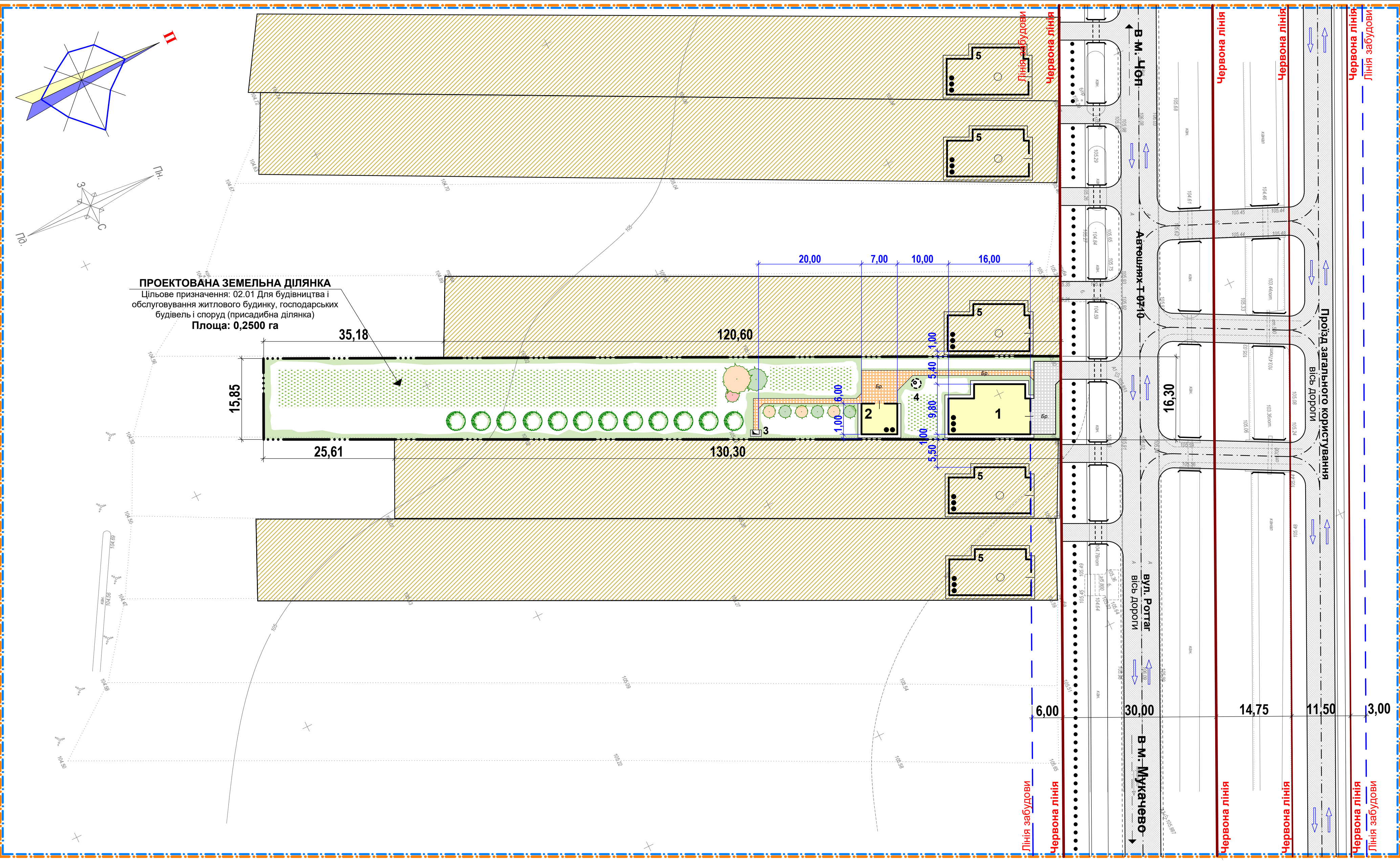
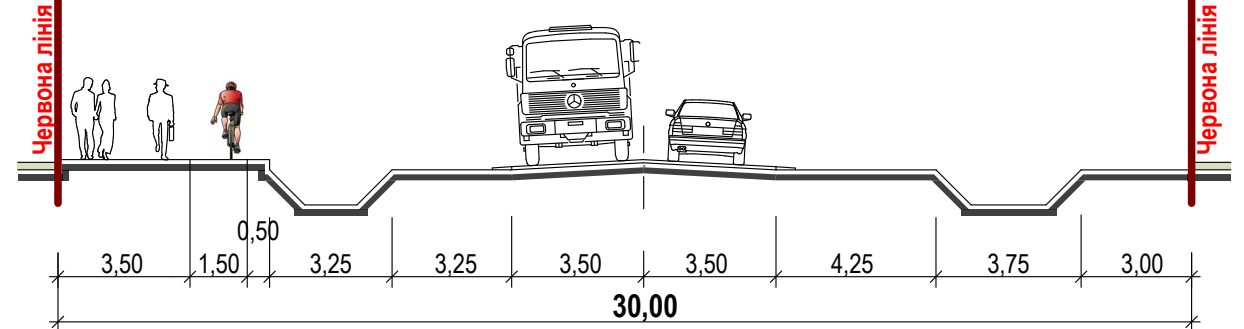
УМОВНІ ПОЗНАЧЕННЯ

Номер	Позначення	Назва
1		Межа території охопленої ДПТ
2		Проектна блакитна лінія
3		Межа території, що проєктується
4		Проектні житлові будинки та споруди
5		Проектне мощення бруківкою
6		Проектне озеленення (газони, квітники)
7		Багаторічні зелені насадження
8		Фактичні межі існуючих земельних ділянок
9		Існуюча територія житлової садибної забудови
10		Існуючі червоні лінії вулиць районного значення
11		Існуючі червоні лінії
12		Існуюча проїзна частина вулиці (асфальт)
13		Напрямки руху автотранспорту
14		Існуючий основний шлях руху пішоходів

Поперечний профіль вулиці
М 1:200



Поперечний профіль вулиці Роттаг
М 1:200



ПРОЕКТОВАНА ЗЕМЕЛЬНА ДІЛЯНКА
Цільове призначення: 02.01 Для будівництва і обслуговування житлового будинку, господарських будівель і споруд (присадибна ділянка)
Площа: 0,2500 га

Погоджені:	
Інв. № ориг.	Взам. інв. №
Підп. та дата	

		ДПТ 2021.06-У		
		«Розміщення індивідуального житлового будинку, господарських будівель і споруд в межах вулиці Роттаг села Велика Добронь»		
Зм.	Кіл.	Арк.	№ д.	Підпис
Архітектор	Зазулич С.І.			2021
ДЕТАЛЬНИЙ ПЛАН ТЕРИТОРІЇ М 1:500		Стадія	Аркуш	Аркуші
Проектний план, суміщений із планом червоних ліній та схемою організації руху транспорту і пішоходів; Креслення поперечних профілів вулиць		ДПТ	3	5
		Кваліфікаційний сертифікат №003307		