


ПРОЄКТ погоджений
сільським головою:

Ф.Ф. Надь



УКРАЇНА

Великодобронська сільська рада
Ужгородського району Закарпатської області
Десята позачергова сесія VIII скликання

Р І Ш Е Н Н Я

13 жовтня 2021 року
с. Велика Добронь

№

**Про підтвердження членства у
Асоціації органів місцевого
самоврядування «Об'єднання прикордонних
органів самоврядування Закарпаття»**

Враховуючи, що Великодобронська сільська рада є членом Асоціації органів місцевого самоврядування «Об'єднання прикордонних органів самоврядування» за правонаступництвом (на підставі ч.9 пункту 6-1 розділу V « Прикінцеві та перехідні положення» Закону України «Про місцеве самоврядування в Україні »), Великодобронська сільська рада

ВИРІШИЛА:

1. Підтвердити членство Великодобронської сільської ради у Асоціації органів місцевого самоврядування «Об'єднання прикордонних органів самоврядування Закарпаття».
2. Доручити сільському голові представляти інтереси Великодобронської сільської ради у Асоціації органів місцевого самоврядування «Об'єднання прикордонних органів самоврядування Закарпаття».
3. Передбачати у бюджеті Великодобронської сільської ради на 2021 рік кошти на сплату щорічного членського внеску із розрахунку 1,00 грн. на одного жителя територіальної громади.
4. Контроль за виконанням рішення покласти на постійну комісію з питань фінансів, бюджету, планування соціально-економічного розвитку, інвестицій та міжнародного співробітництва

Великодобронський сільський голова:

Ф.Ф. Надь



УКРАЇНА

Великодобронська сільська рада
Ужгородського району Закарпатської області
Десята позачергова сесія VIII скликання

Р І Ш Е Н Н Я

13 жовтня 2021 року
с. Велика Добронь

№

**Про надання згоди на організацію
співробітництва територіальних громад**

Керуючись статтями 25, 59 Закону України « Про місцеве самоврядування в Україні», статтею 5 Закону України « Про співробітництво територіальних громад, на підставі листа Батівської Селищної ради від 20 вересня 2021р. №560 « Про пропозицію про початок переговорів з питань організації співробітництва», Великодобронська сільська рада

ВИРІШИЛА:

1. Надати згоду на організацію співробітництва Великодобронської територіальної громади Ужгородського району закарпатської області в особі Великодобронської сільської ради та Батівської селищної територіальної громади Берегівського району Закарпатської області в особі Батівської селищної ради у сфері соціально-економічного розвитку у формі спільного проекту « Створення кластерів місцевого економічного розвитку», що передбачає координацію діяльності суб'єктів співробітництва та акумулювання ними на визначений період ресурсів з метою спільного здійснення відповідних засобів.
2. Уповноважити Великодобронського сільського голову Надь Ф.Ф. організувати початок переговорів з питань організації співробітництва та утворити спільну комісію з Батівською селищною радою для підготовки проекту договору про співробітництво територіальних громад.
3. Контроль за виконанням цього рішення покласти на постійну комісію з питань фінансів, бюджету, планування соціально-економічного розвитку, інвестицій та міжнародного співробітництва при Великодобронській сільській раді

Великодобронський сільський голова

Ф.Ф. Надь

ПРОЄКТ погоджений
Сільським головою:
Ф.Ф. Надь



УКРАЇНА

Великодобронська сільська рада
Ужгородського району Закарпатської області
Десята позачергова сесія VIII скликання

Р І Ш Е Н Н Я

13 жовтня 2021 року
с. Велика Добронь

№

**Про внесення змін до структури виконавчих органів
Великодобронської сільської ради, загальної
чисельності апарату ради
та її виконавчих органів**

На виконання Закону України «Про адміністративні послуги» та керуючись частиною першою статті 11, пунктом 5 частини 1 статті 26, пунктом 6 частини четвертої статті 42, частиною першою статті 54, статтею 59 Закону України «Про місцеве самоврядування в Україні», Великодобронська сільська рада

ВИРІШИЛА:

1. Внести зміни до структури та чисельності апарату Великодобронської сільської ради, затвердженої рішенням сьомої позачергової сесії сільської ради VIII скликання (перше пленарне засідання) від 21.05.2021 року № 152 «Про затвердження структури виконавчих органів Великодобронської сільської ради, загальної чисельності апарату ради та її виконавчих органів».
2. Затвердити структуру апарату Великодобронської сільської ради та її виконавчих органів в новій редакції (Додаток 1)
2. Затвердити загальну штатну чисельність апарату Великодобронської сільської ради та її виконавчих органів у кількості 46,5 штатних одиниць.
3. Головному бухгалтеру сільської ради внести зміни в штатний розпис і провести відповідні розрахунки згідно внесених змін.
5. Контроль за виконанням рішення покласти на постійну комісію з питань фінансів, бюджету, планування соціально-економічного розвитку, інвестицій та міжнародного співробітництва.

Великодобронський сільський голова _____ Надь Ф.Ф.

Додаток 1

до рішення № _____ сільської ради
десятої позачергової сесії VIII скликання
Великодобронської сільської ради
від 13.10. 2021 р.

Структура

та загальна чисельність апарату ради

та її виконавчих органів

№	Найменування структурних підрозділів та посад	Кількість штатних одиниць
1	Сільський голова	1
2	Секретар сільської ради	1
3	Заступник сільського голови з питань діяльності виконавчих органів ради	2
4	Староста	3
	Апарат ради	
5	Загальний відділ	
	Начальник відділу	1
	Паспортист	1
	Завідувач ВОС	1
	Інспектор ВОС	1
	Касир	1
	Діловод	5,5
	Оператор комп'ютерного набору	1
	Архіваріус	1
	Юрист	1
6	Відділ бухгалтерського обліку та звітності	

	Начальник відділу	1
	Провідний спеціаліст	1
	Головний спеціаліст	1
7	<i>Відділ фінансів</i>	
	Начальник відділу	1
	Головний спеціаліст	1
8	<i>Відділ земельних ресурсів, містобудування та архітектури та житлово-комунального господарства</i>	
	Начальник відділу	1
	Архітектор	1
	Головний спеціаліст	1
9	<i>Відділ освіти, культури, молоді та спорту</i>	
	Начальник відділу	1
	Головний спеціаліст	1
	Провідний спеціаліст	1
	Спеціаліст	3
10	Служба у справах дітей	
	Начальник служби	1
	Головний спеціаліст	1
11	Відділ з охорони здоров'я	
	Начальник відділу	1
	Головний спеціаліст	1
12	Центр надання адміністративних послуг	
	Начальник центру надання адміністративних послуг	1
	Головний спеціаліст	1
	Провідний спеціаліст	1
13	Господарський відділ	

	Оператор газового котла	1,5
	Опалювач	0,5
	Прибиральник службових приміщень	2
	Робітник	1

Великодобронський сільський голова _____ Надь Ф.Ф.

ПРОЄКТ погоджений
сільським головою:

Ф.Ф. Надь



УКРАЇНА

Великодобронська сільська рада
Ужгородського району Закарпатської області
Десята позачергова сесія VIII скликання

Р І Ш Е Н Н Я

від 13 жовтня 2021 року
с. Велика Добронь

№

**Про внесення змін до штатних розписів
закладів освіти Великодобронської сільської ради**

Керуючись Законом України «Про освіту», Законом України «Про дошкільну освіту», та частиною першою статті 11, пунктом 5 частини 1 статті 26, пунктом 6 частини четвертої статті 42, частиною першою статті 54, статтею 59 Закону України «Про місцеве самоврядування в Україні», сільська рада:

ВИРІШИЛА:

- 1) Внести зміни у штатний розпис Чомонинського дошкільного навчального закладу, а саме:
 - Ввести посаду «кочегар» в кількості 0,5 штатних одиниць.
- 2) Внести зміни у штатний розпис Тисаагтелекської Гімназії, а саме:
 - Ввести посаду «кочегар» в кількості 1,5 штатних одиниць.
- 3) Контроль за виконанням цього рішення покласти на постійну комісію з питань фінансів, бюджету, планування соціально-економічного розвитку, інвестицій та міжнародного співробітництва.

Великодобронський сільський голова

_____ Надь Ф.Ф.



УКРАЇНА

Великодобронська сільська рада
Ужгородського району Закарпатської області
Десята позачергова сесія VIII скликання

Р І Ш Е Н Н Я

13 жовтня 2021 року
с. Велика Добронь

№

Про надання дозволу на створення парку прапорів у с. Велика Добронь

Керуючись підпунктом 1 пункту «а» статті 31 Закону України "Про місцеве самоврядування в Україні", та заслухавши інформацію сільського голови, сільська рада

ВИРІШИЛА:

1. Надати дозвіл на створення Парку прапорів на території с. Велика Добронь Великодобронської сільської ради.
2. Встановити флагштоки на:
 - Прапора України
 - Прапора угорської національної меншини
 - Прапора територіальної громади
 - Прапорів сіл, які увійшли до склад Великодобронської сільської ради, а саме:
 - Прапор с. Велика Добронь
 - Прапор с. Мала Добронь
 - Прапор с. Тисагтелек
 - Прапор с. Чомонин.
 - Прапорів сіл співдружності, а саме:
 - Прапор м. Біаторбадь, Угощина
 - Прапор м. Айяк, Угорщина
 - Прапор м. Нірбогдань, Угорщина
 - Прапор с. Сада, Угорщина
 - Прапор с. Реметя, Румунія
 - Прапор м. Дольний Штал, Словаччина
3. При здійсненні монтажних робіт дотримуватися чинних будівельних норм та забезпечити дотримання правил техніки безпеки.
4. Контроль за виконанням даного рішення залишаю за собою.

Великодобронський сільський голова

Ф.Ф.Надь



УКРАЇНА

Великодобронська сільська рада
Ужгородського району Закарпатської області
Десята позачергова сесія VIII скликання

Р І Ш Е Н Н Я

від 13 жовтня 2021 року
с. Велика Добронь

№

Про затвердження Програми соціального захисту населення Великодобронської сільської ради на 2021-2025 роки

Відповідно до Закону України «Про місцеве самоврядування в Україні», статей 17, 31 - 37 Закону України «Про основні засади соціального захисту ветеранів праці та інших громадян похилого віку в Україні», Закону України «Про соціальні послуги», Закону України «Про основи соціальної захищеності осіб з інвалідністю в Україні», з метою реалізації соціальної політики, посиленню соціального захисту ветеранів війни та праці, інвалідів, одиноких непрацездатних та малозабезпечених громадян, сільська рада

ВИРІШИЛА:

1. Затвердити комплексну Програму соціального захисту населення Великодобронської сільської ради на 2021-2025 роки (додається).
2. Контроль за виконанням даного рішення покласти на постійну комісію сільської ради з питань фінансів, бюджету, планування соціально-економічного розвитку, інвестицій та міжнародного співробітництва:

Великодобронський сільський голова:

Ф.Ф.Надь

Додаток
до рішення № ____ десятої сесії VIII скликання
Великодобронської сільської ради від 13.09.2021 р

Програма
соціального захисту населення
Великодобронської сільської ради на 2021-2025
роки

Велика Добронь
2021

1. Загальні положення

Соціальний захист населення - одна з головних функцій держави, яка має виконуватися завжди і за будь-яких обставин на користь тих громадян, у житті яких виникли проблеми. Сфера дії соціального захисту - це особа, сім'я, їхній добробут, і не лише матеріальний, а й соціальний, тобто покращення соціального самопочуття людини, впевненості у своєму майбутньому.

Соціально-економічна ситуація, що склалася на сучасному етапі розвитку України, кризові явища у сфері економіки і фінансів зумовлюють необхідність охоплення соціальним захистом усього населення, а не лише його окремих категорій, оскільки кожна людина на різних етапах свого життя стикається з різними соціальними, економічними, політичними, правовими, екологічними, виробничими та іншими соціальними проблемами, які вона часто не може подолати самотійно.

Кризові явища та інфляційні процеси, що призвели до зростання тарифів на житлово-комунальні послуги, збільшення цін на продукти харчування, медикаменти при одночасному зменшенні реального доходу сімей стали причиною скрутного матеріального становища багатьох мешканців громади, наслідки яких вони не можуть подолати самотійно.

Вжиті державою заходи щодо підвищення соціального забезпечення окремих категорій населення не покривають додаткових витрат, необхідних для життєдіяльності громадян. Тому необхідно зберегти ті основні напрямки соціального захисту населення, які дозволяють приділити більше уваги та підтримувати життєдіяльність соціально вразливих верств населення громади.

Враховуючи це, а також надані державою повноваження органам місцевого самоврядування щодо встановлення місцевих соціальних гарантій, фінансування соціальних послуг та розробки програм соціального захисту окремих категорій населення, Великодобронською сільською радою розроблено Програму соціального захисту населення Великодобронської територіальної громади на 2021-2025 роки (далі - Програма).

Для забезпечення реалізації Програми передбачається виділення цільових коштів, виходячи з фінансових можливостей бюджету Великодобронської територіальної громади.

Законодавчими підставами для виконання Програми є закони України: «Про місцеве самоврядування в Україні», «Про соціальні послуги», «Про державні соціальні стандарти та державні соціальні гарантії», «Про основи соціальної захищеності інвалідів в Україні», «Про статус ветеранів війни, гарантії їх соціального захисту», «Про основи засади соціального захисту ветеранів праці та інших громадян похилого віку в Україні», «Про соціальний захист дітей війни», «Про основи соціального захисту бездомних осіб і безпритульних дітей», «Про забезпечення прав і свобод внутрішньо переміщених осіб», «Про реабілітацію інвалідів в Україні», «Про забезпечення організаційно - правових умов соціального захисту дітей - сиріт та дітей, позбавлених батьківського піклування», «Про статус та соціальний захист громадян постраждалих внаслідок Чорнобильської катастрофи», Бюджетний кодекс України.

2. Визначення проблем, на розв'язання яких спрямована Програма

Основними проблемами в соціальній сфері громади є:

- недостатні обсяги державних соціальних гарантій для забезпечення соціального захисту окремих категорій населення;
- недостатність фінансування заходів соціального захисту населення;

Уже багато років посіпль одним з видів соціальної підтримки мешканців громади, які опинились в скрутній життєвій ситуації є надання одноразової грошової допомоги.

Останнім часом стрімко зросла кількість звернень від громадян, які гостро

потребують окремих видів соціальних послуг.

Також гострою є проблеми інвалідності, які пов'язані з наявністю чисельних соціальних та фізичних бар'єрів, які не дозволяють особам з обмеженими фізичними можливостями активно включатись до життя суспільства й повноцінно брати участь у ньому.

З метою забезпечення добробуту, покращення соціального самопочуття людини, розроблено додаткові заходи щодо надання різних видів соціальної допомоги. Через соціальну допомогу виконується реабілітаційна функція, що полягає в тому, щоб допомогти людям, які потрапили в скрутну життєву ситуацію, вийти з цього стану і не опинитися на узбіччі суспільства.

Основними принципами надання соціальних послуг та соціальної допомоги визначено: адресність, індивідуальний підхід, доступність, відкритість, добровільність вибору отримання чи відмови від надання соціальних послуг, гуманність, комплексність, максимальна ефективність використання бюджетних та позабюджетних коштів суб'єктами, що надають соціальні послуги, законність, соціальну справедливість, конфіденційність, дотримання стандартів якості та відповідальність за дотримання етичних і правових норм суб'єктами, що надають соціальні послуги.

3. Мета Програми

Метою програми є реалізація політики у сфері соціального захисту населення на території Великодобронської територіальної громади. Проведення інформаційно - просвітницьких кампаній з питань тендерної рівності для різних цільових груп (жінок та чоловіків у їх різноманітності) Забезпечення додаткових до встановлених законодавством гарантій, щодо соціального захисту окремих категорій мешканців громади, створення фінансових, організаційно - правових механізмів для досягнення позитивних зрушень щодо рівня та якості життя соціально незахищених мешканців громади за рахунок можливостей місцевого самоврядування та у співпраці з громадськістю.

4. Основними завданнями Програми є:

- забезпечення реалізації механізму надання соціальної допомоги за принципами адресності, індивідуального підходу, доступності, відкритості та добровільності.
- формування комплексної системи соціального захисту громадян, які потребують соціальної підтримки;
- удосконалення системи надання соціальної допомоги найбільш вразливим верствам населення, посилення адресної спрямованості;
- підвищення якості соціального обслуговування громадян, які перебувають у складних життєвих обставинах;
- підтримка статутної діяльності громадських організацій, діяльність яких має соціальне спрямування;

Одним з основних шляхів поліпшення соціальної ситуації у громаді є відповідне формування соціальної політики громади.

5. Обґрунтування шляхів і засобів розв'язання проблеми, показники результативності.

Ухвалення Програми забезпечить ефективне розв'язання соціальних проблем мешканців територіальної громади, оскільки застосовує до їх вирішення принципи системності та адресності, координує взаємодію виконавчих органів сільської ради, об'єднань громадян та безпосередньо громадськості. Окрім того використання програмного фінансування заходів Програми забезпечує прозорість бюджетного процесу в соціальній сфері територіальної громади.

Продовжуватиметься надання адресної грошової допомоги для підтримки та покращення матеріального стану окремих груп населення територіальної громади:

- надання соціальної допомоги людям похилого віку та людям, які опинилися у складних життєвих обставинах та потребують допомоги;
- надання матеріальної допомоги найбільш вразливим верствам населення;
- подолання наслідків пожежі, стихійного лиха, екологічних, техногенних аварій та катастроф;
- придбання речей першої необхідності сім'ям, людям похилого віку які, опинилися у складних життєвих обставинах та потребують допомоги
- надання одноразової матеріальної допомоги інвалідам I групи;
- надання одноразової матеріальної допомоги на поховання громадян, які не досягли пенсійного віку і ніде не працювали.

6. Фінансування

Фінансування заходів щодо виконання Програми здійснюватиметься за рахунок коштів бюджету Великодобронської сільської ради, інших джерел, не заборонених чинним законодавством.

Видатки на виконання заходів Програми щороку передбачатимуться при формуванні показників бюджету, виходячи з реальних можливостей.

Обсяг фінансування Програми уточнюється щороку під час складання проекту бюджету Великодобронської сільської ради на відповідний період.

Програма виконується протягом 2021-2025 роки.

7. Очікувані результати

Реалізація заходів Програми забезпечить можливість отримати соціально незахищеним громадянам територіальної громади додаткову соціальну допомогу, що дозволить пом'якшити соціальну напругу, пов'язану з негативним впливом фінансово-економічної кризи і відчутти реальну допомогу з боку Великодобронської сільської ради.

Завдяки реалізації Програми буде досягнута основна мета - покращення добробуту та якості життя мешканців Великодобронської сільської об'єднаної територіальної громади.

Секретар сільської ради:

Б.А. Яворська

ПОРЯДОК
надання матеріальної допомоги з сільського бюджету мешканцям
Великодобронської сільської ради, які потрапили в скрутне матеріальне
становище та грошової допомоги пільговим категоріям громадян

Відповідно до Конституції України, керуючись законами України “Про місцеве самоврядування в Україні”, Бюджетним кодексом України з метою створення умов для формування і реалізації соціальної політики, забезпечення права кожного громадянина на достатній життєвий рівень та забезпечення реалізації конституційного права на соціальний захист окремих категорій населення, які потрапили в скрутне матеріальне становище; підтримку ветеранів війни та праці, ветеранів військової служби, учасників АТО, учасників бойових дій, громадян - вимушених переселенців, малозабезпечених та багатодітних родин, дітей-сиріт та дітей, позбавлених батьківського піклування, громадян потерпілих в наслідок Чорнобильської катастрофи, з метою забезпечення права громадянина матеріальну підтримку з боку громади, при виникненні обставин, що спричиняють скрутне матеріальне становище та матеріальної допомоги пільговим категоріям населення, щорічно передбачати у селищному бюджеті кошти на надання матеріальної допомоги за заявами громадян на підставі рішень виконавчого комітету сільської ради.

В межах коштів, передбачених в сільському бюджеті:

1. Надавати матеріальну допомогу мешканцям Великодобронської сільської ради, а також працівникам сільської ради, комунальних закладів та підприємств, що знаходяться у власності територіальної громади, які потрапили в скрутне матеріальне становище.

2. Надавати соціальну допомогу людям похилого віку та людям, які опинилися у складних життєвих обставинах та потребують допомоги.

3. Надавати матеріальну допомогу пільговим категоріям населення за їх зверненням до знаменних дат, незалежно від отримуваних доходів:

- воїнам-афганцям - до Дня виводу військ з Афганістану;
- громадянам, потерпілим внаслідок Чорнобильської катастрофи - до кожної річниці Чорнобильської катастрофи;
- учасникам антитерористичної операції;

4. Надавати одноразову матеріальну допомогу інвалідам I групи;

5. Надавати одноразову матеріальну допомогу на поховання громадян, які не дотягли пенсійного віку і ніде не працювали;

6. Заяви про надання матеріальної допомоги подаються громадянами Великодобронському сільському голові.

До заяви додаються наступні документи:

- документ, що посвідчує особу заявника;
- довідка про склад сім'ї;
- акт обстеження матеріально-побутових умов життя з зазначенням причин, по яких громадянин чи сім'я потребує матеріальної підтримки, а при потребі до акту додаються документи, які підтверджують ситуацію або скрутне становище, в яке потрапила сім'я чи громадянин;

- довідка про присвоєння ідентифікаційного коду;

- посвідчення інваліда війни, учасника бойових дій, учасника війни, сім'ї загиблого, ветерана праці, ветерана військової служби, посвідчення реабілітованого, пенсійне посвідчення, посвідчення потерпілого внаслідок Чорнобильської

катастрофи та інші (подають особи пільгової категорії для надання матеріальної допомоги)

-довідки з лікарні (при потребі);

-довідку про рахунок в банку, на який буде здійснюватися перерахування коштів, у разі надання такого виду допомоги.

7. На підставі отриманих повних пакетів документів виконком сільської ради визначає суму грошової допомоги.

Після прийняття рішення виконком відповідний структурний відділ сільської ради перевіряє наявність асигнувань та готує необхідні документи для надання матеріальної допомоги за клопотаннями.

8. Відповідальність за проведення розрахунків, нарахування податків, перерахування коштів на банківські установи, зберігання фінансових документів покладається на фінансовий відділ сільської ради.

9. Контроль за цільовим використанням бюджетних коштів на виплату грошової допомоги здійснюється відповідно до чинного законодавства.

Секретар сільської ради:

Б.А. Яворська

Додаток № 2

до програми соціального захисту населення
Великодобронської сільської ради на 2021 - 2025 роки

ЗАХОДИ
щодо реалізації програми соціального захисту населення
Великодобронської сільської ради на 2021 - 2025 роки

	Заходи	Відповідальні за виконання	Примітки
	Надання одноразової натуральної допомоги, соціальної допомоги малозабезпеченим категоріям населення	Великодобронська сільська рада	
	Надання одноразової допомоги твердого палива найбільш вразливих та малозахищених верств населення	Великодобронська сільська рада	

Секретар сільської ради:

Б.А. Яворська

ПРОЄКТ погоджений
сільським головою:


Ф.Ф.Надь



УКРАЇНА

Великодобронська сільська рада
Ужгородського району Закарпатської області
Десята позачергова сесія VIII скликання

Р І Ш Е Н Н Я

13 жовтня 2021 року
с. Велика Добронь

№

**Про затвердження Положення
про уповноважену особу з публічних
закупівель**

З метою забезпечення максимальної ефективності використання та економії бюджетних коштів, відкритості та прозорості на всіх стадіях закупівлі товарів, робіт та послуг, відповідно до ст.11 Закону України «Про публічні закупівлі», наказу Міністерства економіки від 08.06.2021 № 40 «Про затвердження Примірного положення про уповноважену особу», керуючись ст.25, 26 Закону України «Про місцеве самоврядування в Україні», Великодобронська сільська рада

ВИРІШИЛА:

1. Затвердити Положення про уповноважену особу з питань публічних закупівель Великодобронської сільської ради у новій редакції (додається).
2. Рішення III позачергової сесії VIII скликання №83 від 04.03.2021 р. вважати таким, що втратив чинність.
3. Контроль за виконанням залишати за собою.

Великодобронський сільський голова

Ф. Ф. Надь

ПОЛОЖЕННЯ про уповноважену особу з питань публічних закупівель

1. Загальні положення

1.1. Це Положення розроблено відповідно до абзацу третього пункту 11 частини першої статті 9 та частини дев'ятої статті 11 Закону "Про публічні закупівлі" (далі - Закон) - і визначає правовий статус, загальні організаційні та процедурні засади діяльності уповноваженої особи.

1.2. Уповноважена особа (особи) - службова (посадова) чи інша особа, яка є працівником замовника і визначена відповідальною за організацію та проведення процедур закупівель/спрощених закупівель згідно із Законом на підставі власного розпорядчого рішення замовника або трудового договору (контракту).

1.3. Уповноважена особа під час організації та проведення процедури закупівлі/спрощеної закупівлі повинна забезпечити об'єктивність і неупередженість процесу організації та проведення процедур закупівель/спрощених закупівель в інтересах замовника.

1.4. Визначення або призначення уповноваженої особи не повинно створювати конфлікт між інтересами замовника та учасника чи між інтересами учасників процедури закупівлі/спрощеної закупівлі, наявність якого може вплинути на об'єктивність і неупередженість ухвалення рішень щодо вибору переможця процедури закупівлі/спрощеної закупівлі.

1.5. Уповноважена особа для здійснення своїх функцій, визначених Законом, підтверджує свій рівень володіння необхідними (базовими) знаннями у сфері публічних закупівель на веб-порталі Уповноваженого органу з питань закупівель шляхом проходження безкоштовного тестування.

1.6. Уповноважена особа у своїй діяльності керується Законом, принципами здійснення публічних закупівель, визначених Законом, іншими нормативно-правовими актами та цим Положенням.

2. Організація діяльності уповноваженої особи

2.1. Уповноважена особа визначається або призначається замовником одним з таких способів:

- 1) шляхом покладення на працівника із штатної чисельності функції уповноваженої особи як додаткової роботи з відповідною доплатою згідно із законодавством;
- 2) шляхом уведення до штатного розпису окремої посади, на яку буде покладено обов'язки виконання функцій уповноваженої особи (уповноважених осіб);
- 3) шляхом укладення трудового договору (контракту) згідно із законодавством.

Замовник може використовувати одночасно декілька способів для визначення різних уповноважених осіб.

2.2. Замовник для організації та проведення процедур закупівель/спрощених закупівель може призначати одну або декілька уповноважених осіб залежно від обсягів закупівель та

особливостей своєї діяльності за умови, що кожна з таких осіб буде відповідальною за організацію та проведення конкретних процедур закупівель/спрощених закупівель.

У разі визначення кількох уповноважених осіб розмежування їх повноважень та обов'язків визначається рішенням замовника.

У разі визначення двох і більше уповноважених осіб замовник може прийняти рішення про утворення відповідного окремого структурного підрозділу та визначити керівника, який організовує роботу такого підрозділу.

2.3. У разі відсутності однієї уповноваженої особи (під час перебування на лікарняному, у відрядженні або відпустці) замовник має право визначити іншу уповноважену особу, яка буде виконувати обов'язки такої уповноваженої особи.

2.4. У разі функціонування тендерного комітету згідно із Законом замовником не може бути одночасно визначено відповідальними за організацію та проведення одних і тих самих процедур закупівель тендерний комітет та уповноважену особу (осіб).

2.5. У разі призначення уповноваженою особою фахівця з публічних закупівель така особа має відповідати професійним компетентностям та мати знання, вміння і навички, що визначені в наказі Міністерства соціальної політики України від 18.02.2019 № 234 "Про затвердження професійного стандарту "Фахівець з публічних закупівель".

2.6. Не можуть визначатися (призначатися) уповноваженими особами посадові особи та представники учасників, члени їхніх сімей, а також народні депутати України, депутати Верховної Ради Автономної Республіки Крим та депутати міської, районної у місті, районної, обласної ради.

2.7. За рішенням замовника може утворюватися робоча група у складі працівників замовника, ініціатором утворення якої може бути уповноважена особа.

У рішенні про утворення робочої групи замовник визначає перелік працівників, що входять до складу робочої групи, та уповноважену особу, яка буде головою, у разі якщо в замовника призначено кілька уповноважених осіб.

До складу робочої групи не можуть входити посадові особи та представники учасників, члени їхніх сімей, а також народні депутати України, депутати Верховної Ради Автономної Республіки Крим та депутати міської, районної у місті, районної, обласної ради.

У разі утворення робочої групи уповноважена особа є її головою та організовує її роботу.

Робоча група бере участь:

у підготовці тендерної документації, оголошення про проведення спрощеної закупівлі та вимог до предмета закупівлі;

у розгляді тендерних пропозицій/пропозицій;

у проведенні переговорів у разі здійснення переговорної процедури.

Члени робочої групи об'єктивно та неупереджено розглядають тендерні пропозиції/пропозиції та забезпечують збереження конфіденційності інформації, яка визначена учасниками як конфіденційна.

Рішення робочої групи оформлюються протоколом із зазначення дати і часу прийняття рішення та мають дорадчий характер.

3. Засади діяльності та вимоги до уповноваженої особи

3.1. Уповноважена особа здійснює свою діяльність на підставі укладеного із замовником трудового договору (контракту) або розпорядчого рішення замовника та відповідного положення.

У разі укладення трудового договору (контракту) такий договір (контракт) може укладатися за погодженням із замовником та уповноваженою особою на встановлений чи невизначений строк.

Уповноважена особа може мати право на підписання договорів про закупівлю в разі надання замовником таких повноважень, оформлених відповідно до законодавства.

3.2. Уповноважена особа не може здійснювати діяльність на підставі договору про надання послуг для проведення процедур (процедури) закупівель/спрощених закупівель (спрощеної закупівлі).

3.3. Оплата праці (доплата) уповноваженої особи здійснюється на підставі законів та інших нормативно-правових актів України, генеральної, галузевих, регіональних угод, колективних договорів. Розмір заробітної плати (доплати) уповноваженої особи визначається у трудовому договорі (контракті) відповідно до вимог законодавства.

3.4. Рішення уповноваженої особи оформлюються протоколом із зазначенням дати прийняття рішення, який підписується уповноваженою особою.

3.5. Уповноважена особа повинна мати вищу освіту, як правило юридичну або економічну освіту, та базовий рівень знань у сфері публічних закупівель.

3.6. Уповноваженій особі рекомендовано мати досвід роботи у сфері публічних закупівель.

3.7. Уповноваженій особі рекомендовано дотримуватися принципів доброчесності та діяти на основі етичних міркувань, передбачених настановами щодо етичної поведінки під час здійснення публічних закупівель.

3.8. Залежно від обсягів та предмета закупівлі уповноваженій особі доцільно орієнтуватися, зокрема, у таких питаннях:

в основах сучасного маркетингу, кон'юнктурі ринків товарів, робіт і послуг та факторах, що впливають на її формування, а також джерелах інформації про ринкову кон'юнктуру;

у чинних стандартах та технічних умовах товарів, робіт і послуг, які закуповуються замовником;

у видах, істотних умовах та особливостях укладення договорів про закупівлю товарів, робіт і послуг тощо.

3.9. До основних завдань (функцій) уповноваженої особи належать:

планування закупівель та формування річного плану закупівель в електронній системі закупівель;

проведення попередніх ринкових консультацій з метою аналізу ринку;

здійснення вибору процедури закупівлі;

проведення процедур закупівель/спрощених закупівель;

забезпечення укладання рамкових угод;

забезпечення рівних умов для всіх учасників, об'єктивний та чесний вибір переможця процедури закупівлі/спрощеної закупівлі;

забезпечення складання, затвердження та зберігання відповідних документів з питань публічних закупівель, визначених Законом;

забезпечення оприлюднення в електронній системі закупівель інформації, необхідної для виконання вимог Закону;

забезпечення надсилання в електронному вигляді до органу оскарження інформації, документів та матеріалів щодо проведення процедур закупівель у разі отримання запиту від органу оскарження;

взаємодія з органами, що здійснюють контроль у сфері публічних закупівель під час виконання ними своїх функцій відповідно до законодавства;

здійснення інших дій, передбачених Законом, трудовим договором (контрактом) або розпорядчим рішенням замовника.

4. Права та обов'язки уповноваженої особи

4.1. Уповноважена особа має право:

проходити навчання з питань організації та здійснення публічних закупівель, у тому числі дистанційне, що здійснюється за допомогою мережі Інтернет;

брати участь у плануванні видатків і визначенні потреби в товарах, роботах і послугах, що закуповуватимуться;

запитувати та отримувати рекомендації та інформацію від суб'єктів господарювання для планування закупівель та підготовки до проведення процедур закупівель/спрощених закупівель;

вимагати та отримувати від службових осіб і підрозділів замовника інформацію та документи, необхідні для виконання завдань (функцій), пов'язаних з організацією та проведенням процедур закупівель/спрощених закупівель;

приймати рішення, узгоджувати проекти документів, зокрема проект договору про закупівлю з метою забезпечення його відповідності умовам процедури закупівлі/спрощеної закупівлі, та підписувати в межах компетенції відповідні документи;

ініціювати утворення робочої групи із складу працівників замовника;

надавати пропозиції керівнику щодо співпраці із централізованою закупівельною організацією;

брати участь у нарадах, зборах з питань, пов'язаних з виконанням її функціональних обов'язків;

надавати роз'яснення та консультації структурним підрозділам замовника з питань, що належать до компетенції уповноваженої особи;

ознайомлюватися з документами, що визначають права та обов'язки уповноваженої особи (осіб);

вносити пропозиції керівнику щодо організації закупівельної діяльності;

здійснювати інші дії, передбачені законодавством.

4.2. Уповноважена особа зобов'язана:

дотримуватися законодавства у сфері публічних закупівель та цього Положення;

організовувати та проводити процедури закупівель/спрощені закупівлі;

забезпечувати рівні умови для всіх учасників процедур закупівель/спрощених закупівель, об'єктивний вибір переможця;

у встановленому Законом порядку визначати переможців процедур закупівель/спрощених закупівель.

4.3. Уповноважена особа несе персональну відповідальність:

за прийняті нею рішення і вчинені дії (бездіяльність) відповідно до законів України;

за повноту та достовірність інформації, що оприлюднюється на веб-порталі Уповноваженого органу з питань закупівель;

за порушення вимог, установлених Законом та нормативно-правовими актами, прийнятими на його виконання.

Секретар сільської ради

Беата ЯВОРСЬКА



УКРАЇНА

Великодобронська сільська рада
Ужгородського району Закарпатської області
Десята позачергова сесія VIII скликання

Р І Ш Е Н Н Я

13 жовтня 2021 року
с. Велика Добронь

№

**Про прийняття майна спільної власності
територіальних громад сіл, селищ та міст
Ужгородського району у власність
Великодобронської сільської ради**

Відповідно до Законів України «Про місцеве самоврядування в Україні», «Про передачу об'єктів права державної та комунальної власності» та «Про державну реєстрацію речових прав на нерухоме майно та їх обтяжень», враховуючи рекомендації постійних комісій фінансів, бюджету, планування соціально-економічного розвитку, інвестицій та міжнародного співробітництва, сільська рада

ВИРІШИЛА:

1. Прийняти спільної власності Ужгородської районної ради (код ЄДРПОУ 25435880) у власність Великодобронської сільської ради (код ЄДРПОУ 04349857) нежитлові будівлі, які розташовані за адресами:

1). Демечівська початкова школа Великодобронської сільської ради Ужгородського району Закарпатської області, адреса: с. Демечі, вул. Миру, 2;

2). Тисаагтелекська гімназія Великодобронської сільської ради Ужгородського району Закарпатської області, адреса: с. Тисаагтелек, вул. Головна, 56а (1-й корпус), с. Тисаагтелек, вул. Головна, 10 (2-й корпус);

3). Великодобронський ліцей Великодобронської сільської ради Ужгородського району Закарпатської області, адреса: с. В.Добронь, вул. Малодобронська, 131;

4). Малодобронський ліцей Великодобронської сільської ради Ужгородського району Закарпатської області, адреса: с. Мала Добронь, вул. Кошута, 30.

Разом з об'єктами нежитлових будівель прийняти:

- Інвентаризаційні справи:

№119;

№1333 кн. 6;

№1213 кн. 6;

№1214 кн. 6

- Свідоцтва про право власності:

САЕ №001645;

СТВ 313464;

САС №365184;

САС №365185;

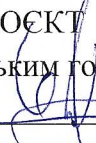
- Державний акт на право користування земельною ділянкою:
ЯЯ №104178;
витяг ЕЕР 487180;
витяг ЕЕО 657650;
витяг 124843392.

2. Затвердити акт приймання-передачі майна спільної власності територіальних громад сіл, селищ та міст Ужгородського району Великодобронській сільській раді Ужгородського району Закарпатської області

3. Контроль за виконанням цього рішення покласти на постійну комісію з питань фінансів, бюджету, планування соціально-економічного розвитку, інвестицій та міжнародного співробітництва.

Великодобронський сільський голова:

Ф.Ф. Надь

ПРОЄКТ погоджений
Сільським головою:

Ф.Ф. Надь



УКРАЇНА

Великодобронська сільська рада
Ужгородського району Закарпатської області
Десята позачергова сесія VIII скликання

Р І Ш Е Н Н Я

від 13 жовтня 2021 року
с. Велика Добронь

№

**Про затвердження Програми забезпечення
державної безпеки, протидії тероризму,
контрабанді, корупції та організованій
злочинності на 2021 рік»**

З метою створення дієвої системи протидії можливим терористичним проявам, концентрації зусиль правоохоронних органів на протидії організованій злочинності, корупції, стабілізації криміногенної ситуації, уповільнення темпів зростання злочинності, покращення координації роботи органів влади, правоохоронних і контролюючих структур, розробки і втілення нової стратегії правозастосованої діяльності, методів засобів попередження злочинів, на підставі п.п. 22 п. 1 ст. 26 Закону України «Про місцеве самоврядування в Україні», враховуючи рекомендації депутатської комісії з питань фінансів, бюджету, плануванооогня соціально-економічного розвитку, інвестицій та міжнародного співробітництва, Великодобронська сільська рада

ВИРІШИЛА:

1. Затвердити «Програму забезпечення державної безпеки, протидії тероризму, контрабанді, корупції та організованій злочинності на 2021 рік» (додається).
2. Фінансування проводити в межах затверджених асигнувань в бюджеті на 2021 рік.
3. Контроль за виконанням даного рішення покласти на постійну комісію з питань фінансів, бюджету, плануванооогня соціально-економічного розвитку, інвестицій та міжнародного співробітництва.

Великодобронський сільський голова:

Ф.Ф. Надь

Додаток 1

до рішення десятої сесії VIII
скликання Великодобронської
сільської ради
від 13 жовтня 2021 р. № _____

**Програма заходів із забезпечення державної безпеки, протидії тероризму,
контрабанді, корупції та організованій злочинності на 2021 рік**

1.Паспорт Програми

1.	Ініціатор розроблення програми:	Управління СБ України в Закарпатській області
2.	Підстава для розроблення:	Лист Начальника Управління СБУ в Закарпатській області від 13.09.2021 року №58/1197-у, Закон України “Про місцеве самоврядування в Україні”, Бюджетний кодекс України
3.	Розробник програми	Виконком Великодобронської сільської ради
4.	Співрозробники програми	Ужгородський РВ (з дислокацією в м.Перечин Закарпатської області) УСБУ в Закарпатській області
5.	Відповідальний виконавець програми	Великодобронська сільська рада
6.	Учасники програми	Управління Служби безпеки України в Закарпатській області, Ужгородський РВ (з дислокацією в м.Перечин Закарпатської області) УСБУ в Закарпатській області, Великодобронська сільська рада
7.	Термін реалізації програми	з вересня по грудень 2021 року
7.1	Етапи виконання програми	1 етап - 2021 рік
8.	Перелік місцевих бюджетів, які беруть участь у виконанні програми	бюджет Великодобронської сільської ради
9.	Загальний обсяг фінансових ресурсів необхідних для реалізації програми, всього, у тому числі:	50,0 тис. грн.
9.1	коштів місцевого бюджету	50,0 тис. грн.
9.2	коштів державного бюджету	

2. Визначення проблеми, на розв'язання якої спрямована Програма

Програма розроблена на підставі Законів України «Про місцеве самоврядування в Україні», «Про Службу безпеки України», «Про боротьбу з тероризмом», «Про організаційно-правові основи боротьби з організованою злочинністю» для створення дієвої системи протидії можливим терористичним проявам, концентрації зусиль правоохоронних органів на протидії організованій злочинності та корупції, стабілізації криміногенної ситуації, уповільнення темпів зростання злочинності, покращення координації роботи органів влади, правоохоронних і контролюючих структур, розробки і втілення нової стратегії правозастосовної діяльності, методів і засобів попередження злочинів.

Відповідно до Закону України «Про Службу безпеки України» на СБ України покладається у межах визначеної законодавством компетенції захист державного суверенітету, конституційного ладу, територіальної цілісності, економічного, науково-технічного і оборонного потенціалу України, законних інтересів держави та прав громадян від розвідувально-підривної діяльності іноземних спеціальних служб, посягань з боку окремих організацій, груп та осіб. До завдань СБ України також входить попередження, виявлення, припинення та розкриття злочинів проти миру і безпеки людства, тероризму, корупції та організованої злочинної діяльності у сфері управління і економіки та інших протиправних дій, які безпосередньо створюють загрозу життєво важливим інтересам України.

Територією оперативного забезпечення підрозділу є Ужгородський район Закарпатської області.

Управлінням СБ України в Закарпатській області, Ужгородським РВ (з дислокацією в м. Перечин) Управління вживаються організаційні і практичні заходи щодо усунення негативних чинників обстановки в сфері забезпечення державної безпеки. Програмою передбачено забезпечення можливості повноцінного виконання працівниками органів державної безпеки службового обов'язку щодо захисту інтересів держави.

3. Мета Програми

Метою програми є покращення матеріально-технічного забезпечення підрозділу для посилення антитерористичного та протидиверсійного захисту, підвищення ефективності роботи у реагуванні і попередженні злочинів у сфері державної безпеки, інших правопорушень згідно компетенції.

4. Обґрунтування шляхів і засобів розв'язання проблеми, обсягів та джерел фінансування.

Для реалізації мети програми необхідно:

4.1 надання субвенції з місцевого бюджету державному бюджету для забезпечення діяльності Управління СБ України в Закарпатській області для ефективного виконання функцій зі створення дієвої системи протидії можливим терористичним і диверсійним проявам, а також концентрації зусиль на протидії організованій злочинності і корупції, стабілізації криміногенної ситуації;

4.2 покращити матеріально-технічну базу Управління СБ України в Закарпатській області та Ужгородського районного відділу Управління.

Фінансування програми проводиться за рахунок коштів місцевого бюджету в сумі 50 000 грн (додаток 1).

Термін реалізації заходів - протягом 2021 року.

5. Перелік завдань і заходів програми та результативні показники

Основні завдання програми:

5.1. забезпечення дієвих заходів протидії терористичним і диверсійним проявам, іншим злочинам, віднесеним законодавством до компетенції органів СБ України;

5.2. придбання автотранспорту.

6. Напрями діяльності та заходи Програми

Пріоритетними завданнями Програми є надання фінансової підтримки УСБУ в Закарпатській області для належного виконання функцій з протидії можливим терористичним проявам, концентрації зусиль правоохоронних органів на протидії терористичним і диверсійним проявам, організованій злочинності і корупції, стабілізації криміногенної ситуації, уповільнення темпів зростання злочинності, покращення координації роботи з органами влади, правоохоронними і контролюючими структурами, розробка і втілення нової стратегії правозастосовної діяльності.

7. Координація та контроль за ходом виконання Програми

Великобронська сільська рада здійснює координацію та контроль за виконанням заходів Програми.

Відповідальний виконавець Програми готує та подає виконкому Великобронської сільської ради узагальнену інформацію про стан її виконання згідно додатку 3 до Програми.

Додаток 1
До Програми забезпечення державної безпеки,
протидії тероризму, контрабанді, корупції
та організованій злочинності на 2021 рік

**Ресурсне забезпечення «Програми забезпечення державної безпеки, протидії тероризму,
контрабанді, корупції та організованій злочинності на 2021 рік»**

(назва програми)

тис.грн.

Обсяг коштів, які пропонується залучити на виконання програми	Етапи виконання програми	Усього витрат на виконання програми
	2021 рік	
Обсяг ресурсів, усього, у тому числі:		
районний бюджет	-	-
місцевий бюджет	50,0	50,0
районні, міські (міст обласного підпорядкування) бюджети	-	-
кошти небюджетних джерел	-	-
Інші	-	-

Додаток 2
До Програми забезпечення державної безпеки,
протидії тероризму, контрабанді, корупції
та організованій злочинності на 2021 рік

**Перелік заходів і завдань «Програми забезпечення державної безпеки, протидії тероризму,
контрабанді, корупції та організованій злочинності на 2021 рік»**

(назва програми)

тис. грн.

№ з/п	Назва напрямку діяльності (пріоритетні завдання)	Перелік заходів програми	Строк виконання заходу	Відповідальні за виконання	Джерела фінансування	Орієнтовні обсяги фінансування (вартість), тис.грн	Очікуваний результат
1	Надання субвенції з районного бюджету державному бюджету для забезпечення діяльності Управління СБУ в Закарпатській області, Ужгородського районного відділу Управління.	«придбання автотранспорту для потреб Управління СБ України в Закарпатській області»	2021 рік	Великодобронська сільська рада, Управління СБ України в Закарпатській області	Місцевий бюджет	50,0	Посилення антитерористичного та протидиверсійного захисту
2	Всього					50,0	

Додаток 3
До Програми забезпечення державної безпеки,

протидії тероризму, контрабанді, корупції
та організованій злочинності на 2021 рік

№ п/п	Захід	Головний виконавець та строк виконання	Планові обсяги фінансування, тис. грн.					Фактичні обсяги фінансування, тис. грн.					Стан виконання заходів (результативні показники виконання програми)
			Всього	У тому числі:				Всього	У тому числі:				
				Міський бюджет	Місцевий бюджет	Районний, міський (міст обласного підпорядкування) бюджети	Кошти небюджетних джерел		Міський бюджет	Місцевий бюджет	Районний, міський (міст обласного підпорядкування) бюджети	Кошти небюджетних джерел	
			50,0		50,0								

5. Аналіз виконання за видатками в цілому за програмою:

тис. гривень

Бюджетні асигнування з урахуванням змін			Проведені видатки			Відхилення		
усього	загальний фонд	спеціальний фонд	усього	загальний фонд	спеціальний фонд	усього	загальний фонд	спеціальний фонд
50,0		50,0						

Секретар ради

Біата Іваська



Грота інформації
сільської ради:
Ф.Н. Надь

УКРАЇНА
ВЕЛИКОДОБРОНСЬКА СІЛЬСЬКА РАДА
УЖГОРОДСЬКОГО РАЙОНУ ЗАКАРПАТСЬКОЇ ОБЛАСТІ
ДЕСЯТА СЕСІЯ ВОСЬОМОГО СКЛИКАННЯ
РІШЕННЯ .

від 13 жовтня 2021 року № 239.

Про внесення змін до рішення сільської ради від 23 грудня 2020 року «Про бюджет Великодобронської сільської територіальної громади на 2021 рік » зі змінами.

Відповідно п. 23 статті 26 Закону України „Про місцеве самоврядування в Україні, ст. 78,23 Бюджетного кодексу України, рішення Оноківської сільської ради від 08.07.2021 року № 464-УІІ-УІІІ, та рішення № 631-ХІ-VІІІ від 16.09.2021 року , сесія сільської ради вирішила:

1. В зв'язку з перевиконанням планових доходів загального фонду сільського бюджету 2021 року за 9 місяців на 124,05 % фонду затвердити доходи місцевого бюджету на 2021 рік згідно додатку 1.

2. Затвердити фінансування місцевого бюджету на 2021 рік згідно додатку 2.

3. Затвердити розподіл видатків місцевого бюджету на 2021 рік згідно додатку 3.

4. Затвердити зміни до доходів сільського бюджету на 2021 рік згідно додатку 4.

5. Затвердити зміни до розподілу видатків сільського бюджету на 2021 рік згідно додатку 5.

6. Затвердити зміни до розподілу витрат Великодобронського сільського бюджету на реалізацію місцевих програм у 2021 році згідно додатку 6.

7. Затвердити зміни до міжбюджетних трансфертів на 2021 рік згідно додатку 7.

8. Контроль за виконанням цього рішення покласти на постійну комісію з питань бюджету сільської ради

Сільський голова:

Федір Надь

Погоджено: Голові
Великодобронської сільської ради
Федіру НАДЬ
Голови комісії з питань по бюджету
Василю ГІДІ
від головного бухгалтера фінансового відділу
сільської ради
Єржебет ГІДІ

Федір НАДЬ

Висновок

про стан виконання сільського бюджету
за 9 місяців 2021 року.

Надходження податків і зборів до сільського бюджету по загальному фонду (без міжбюджетних трансфертів) за 9 місяців 2021 року виконано у сумі 17 288 338,00 грн. при плані на цей період 13 937 100,00 грн., тобто виконання становить 124,05 %, тобто , понад план за 9 місяців отримано 3 351 238 ,00 грн. платежів, у тому числі:

- податок на доходи фізичних осіб , що сплачуються податковими агентами , із доходів платника податку інших ніж заробітна плата (код доходів 11010400) отримано 2 341 038 ,00 грн при плані на цей період 306 000,00 грн, тобто отримано понад план 2 035 038 ,00 грн;
- податок на доходи фізичних осіб , що сплачується фізичними особами за результатами річного декларування (код доходів 11010500) при плані на цей період 150 000,00 грн фактично отримано 50 771,00 грн , тобто недоотримано 99 228,00 грн;
- пальне (акцизний податок з вироблених в Україні підакцизних товарів (продукції) (код доходів 14021900) отримано 141 993,00 грн при плані на цей період 201 000,00 грн, тобто недоотримано 59 006,00 грн ;
- пальне (акцизний податок з ввезених на митну територію України підакцизних товарів (продукції) код доходів 14031900) отримано 482 236,00 грн при плані на цей період 716 000,00 грн, тобто недоотримано 233 700,00 грн;
- акцизний податок з реалізації суб'єктами господарювання роздрібної торгівлі підакцизних товарів (код доходів 14040000) отримано 1 034 468 ,00 грн при плані на цей період 404 100,00 грн , тобто понад план отримано 630 368,00 грн ;
- податок на нерухоме майно , відмінне від земельної ділянки, сплачений фізичними особами, які є власниками об'єктів житлової нерухомості (код доходів 18010200) отримано 110 444,00 грн при плані на цей період 72 000,00 грн , тобто понад план отримано 38 444,00 грн ;
- податок на нерухоме майно , відмінне від земельної ділянки , сплачений фізичними особами, які є власниками об'єктів нежитлової нерухомості (код доходів 18010300) отримано 76 535,00 грн при плані на цей період 10 200,00 грн , тобто понад план отримано 66 335,00 грн;
- єдиний податок з фізичних осіб (код 18050400) отримано 2 641 055,00 грн , при плані на цей період 2 060 000,00 гривень , тобто понад план отримано 581 055,00 гривень;

На виконання 10-ої сесії восьмого скликання Великодобронської сільської ради "Про сільський бюджет на 2021 рік зі змінами , «рекомендую внести зміни до помісячного розпису загального та спеціального фонду сільського бюджету.

1. За рахунок перевиконання планових доходів загального фонду за 9 місяців 2021 року на 124,05 % збільшити планові доходи загального фонду на суму 2 949 300,00 гривень, а саме :
 - податок на доходи фізичних осіб , що сплачуються податковими агентами , із доходів платника податку інших ніж заробітна плата (код доходів 11010400) збільшити на суму 2 035 000,00 грн;
 - податок на доходи фізичних осіб , що сплачується фізичними особами за результатами річного декларування (код доходів 11010500) зменшити на суму 99 200,00 грн;

- пальне (акцизний податок з вироблених в Україні підакцизних товарів (продукції) (код доходів 14021900) зменшити на суму 59 000,00 грн ;
- пальне (акцизний податок з ввезених на митну територію України підакцизних товарів (продукції) код доходів 14031900) зменшити на суму 233 700,00 грн;
- акцизний податок з реалізації суб'єктами господарювання роздрібною торгівлі підакцизних товарів (код доходів 14040000) збільшити на суму 630 000,00 грн ;
- податок на нерухоме майно , відмінне від земельної ділянки, сплачений фізичними особами, які є власниками об'єктів житлової нерухомості (код доходів 18010200) збільшити на суму 38 000,00 грн ;
- податок на нерухоме майно , відмінне від земельної ділянки , сплачений фізичними особами, які є власниками об'єктів нежитлової нерухомості (код доходів 18010300) збільшити на суму 66 000,00 грн;
- єдиний податок з фізичних осіб (код 18050400) збільшити на суму 580 000,00 гривень;

2.Рекомендую внести зміни до видатків загального фонду сільського бюджету на 2021 рік, а саме :

2.1 Збільшити видатки загального фонду сільського бюджету на 2021 рік на суму **2 949 300,00** грн

- по КПК 0111021 « Надання загальної середньої освіти закладами загальної середньої освіти «КЕКВ 2274 « Оплата природного газу « збільшити на суму **100 000,00** грн;
- по КПК 0110150 «Організаційне, інформаційно-аналітичне та матеріально-технічне забезпечення діяльності обласної ради, районної ради, районної у місті ради (у разі її створення), міської, селищної, сільської рад» збільшити на суму **613 500,00** грн, в т.ч.:
 - по КЕКВу 2111 «Оплата праці « на суму 190 500,00 грн;
 - по КЕКВу 2120 « Нарахування на зарплату « 223 000,00 грн;
 - по КЕКВу 2274 « Оплата природного газу «200 000,00 грн;
- по КПК 0117461 «Утримання та розвиток автомобільних доріг та дорожньої інфраструктури за рахунок коштів місцевого бюджету « КЕКВ 2240 « Оплата послуг (крім комунальних) збільшити на суму **50 000,00** грн;
- по КПК 0116030 «Організація благоустрою населених пунктів « КЕКВ 2240 « Оплата послуг (крім комунальних) збільшити на суму **889 200,00** грн;
- по КПК 0111010 « Надання дошкільної освіти « збільшити на суму **690 000,00** грн , в т. ч.
 - по КЕКВу 2111 ««Оплата праці « на суму 280 000,00 грн;
 - по КЕКВу 2120 « Нарахування на зарплату» на суму 80 000,00 грн ;
 - по КЕКВу 2274 « Оплата природного газу « на суму 330 000,00 грн.
- по КПК 3710160 «Керівництво і управління у відповідній сфері у містах (місті Києві), селищах, селах, об'єднаних територіальних громадах КЕКВ 2240 « Інші послуги (крім комунальних) збільшити на суму **6 600,00** грн.

3. В зв'язку з нехваткою кошторисних призначень по загальному фонду рекомендую зробити перерозподіл бюджетних призначень за рахунок невикористаних коштів згідно додатку 1.

4. Збільшити видатки спеціального фонду за рахунок коштів від продажу земельних ділянок та за рахунок вільних залишків на суму **600 000,00** грн по КПК 0110150 «Організаційне, інформаційно-аналітичне та матеріально-технічне забезпечення діяльності обласної ради, районної ради, районної у місті ради (у разі її створення), міської, селищної, сільської рад « КЕКВ 3110 « Придбання обладнання і предметів довгострокового користування «.

Додається : додаток № 1 до рішення 10 сесії 8 скликання від жовтня 2021 року № « Зміни до доходів сільського бюджету на 2021 рік »

Головний бухгалтер

Є.О.Гіді.



УКРАЇНА
ВЕЛИКОДОБРОНСЬКА СІЛЬСЬКА РАДА
УЖГОРОДСЬКОГО РАЙОНУ ЗАКАРПАТСЬКОЇ ОБЛАСТІ
десята сесія восьмого скликання

*Проект постанови
сільської ради*

Ф.Ф.Надь

РІШЕННЯ

від _____ року № _____
с. В.Добронь

Про затвердження детального плану території для забудови земельної ділянки Бадо М.Й.

Відповідно до ст. 31 Закону України «Про місцеве самоврядування в Україні», ст. 6, ст.19, Закону України «Про регулювання містобудівної діяльності» розглянувши заяву гр.Бадо М.Й., мешканки с.В.Добронь вул. Кекпатак, 5, про затвердження детального плану території "Розміщення індивідуального житлового будинку, господарських будівель і споруд в межах вулиці Роттаг села Велика Добронь", розробленого архітектором Зазулич С.І., взявши до відома протокол громадського слухання **сільська рада вирішила:**

1. Затвердити детальний план території "Розміщення індивідуального житлового будинку, господарських будівель і споруд в межах вулиці Роттаг села Велика Добронь".

2. Контроль за виконання цього рішення покласти на постійну комісію з питань земельних відносин, природокористування, планування території, будівництва, архітектури, охорони пам'яток історичного середовища та благоустрою, з питань комунальної власності, житлово-комунального господарства, енергозбереження та транспорту.

Сільський голова

Ф.Ф.Надь



УКРАЇНА

ВЕЛИКОДОБРОНСЬКА СІЛЬСЬКА РАДА
УЖГОРОДСЬКОГО РАЙОНУ ЗАКАРПАТСЬКОЇ ОБЛАСТІ
десята сесія восьмого скликання

2
Проект постанови
сільської ради

(Signature)
Ф.Ф.Надь

РІШЕННЯ

від _____ року № _____
с. В.Добронь

Про затвердження детального плану території для забудови земельної ділянки для розміщення будинку ритуальних послуг в с.М.Добронь

Відповідно до ст. 31 Закону України «Про місцеве самоврядування в Україні», ст. 6, ст.19, Закону України «Про регулювання містобудівної діяльності» розглянувши клопотання голови релігійної громади реформатської церкви с.М.Добронь Демеш Ю.К., про затвердження детального плану території для розміщення будинку ритуальних послуг по вул. Ремец в с. Мала Добронь, Ужгородського району, розробленого ТОВ "Смарттаун", взявши до відома протокол громадського слухання **сільська рада вирішила:**

1. Затвердити детальний план території для розміщення будинку ритуальних послуг на території діючого кладовища по вул. Ремец в с.Мала Добронь.

2. Контроль за виконання цього рішення покласти на постійну комісію з питань земельних відносин, природокористування, планування території, будівництва, архітектури, охорони пам'яток історичного середовища та благоустрою, з питань комунальної власності, житлово-комунального господарства, енергозбереження та транспорту.

Сільський голова

Ф.Ф.Надь



УКРАЇНА

ВЕЛИКОДОБРОНСЬКА СІЛЬСЬКА РАДА
УЖГОРОДСЬКОГО РАЙОНУ ЗАКАРПАТСЬКОЇ ОБЛАСТІ

десята сесія восьмого скликання

3
Проект постанови
сільської ради

Ф.Ф.Надь

РІШЕННЯ

від _____ року № _____
с. В.Добронь

Про затвердження детального плану території для забудови земельної ділянки для розміщення будинку ритуальних послуг в с.Чомонин

Відповідно до ст. 31 Закону України «Про місцеве самоврядування в Україні», ст. 6, ст.19, Закону України «Про регулювання містобудівної діяльності» розглянувши клопотання голови релігійної громади реформатської церкви с. Чомонин, про затвердження детального плану території для розміщення будинку ритуальних послуг по вул. Широка в с. Чомонин, Ужгородського району, розробленого архітектором ТОВ "Смарттаун", взявши до відома протокол громадського слухання **сільська рада вирішила:**

1. Затвердити детальний план території для розміщення будинку ритуальних послуг по вул. Широка в с.Чомонин.
2. Контроль за виконання цього рішення покласти на постійну комісію з питань земельних відносин, природокористування, планування території, будівництва, архітектури, охорони пам'яток історичного середовища та благоустрою, з питань комунальної власності, житлово-комунального господарства, енергозбереження та транспорту.

Сільський голова


Ф.Ф.Надь



УКРАЇНА

ВЕЛИКОДОБРОНСЬКА СІЛЬСЬКА РАДА
УЖГОРОДСЬКОГО РАЙОНУ ЗАКАРПАТСЬКОЇ ОБЛАСТІ
десята сесія восьмого скликання

проект погоджений
адресним чином


Ф.Ф.Надь

РІШЕННЯ

від _____ 2021 року № _____
с. В.Добронь

**Про затвердження технічної документації із
землеустрою щодо поділу земельної ділянки,
припинення права постійного користування
та передачу у власність земельних ділянок
СФГ "Іштван".**

Відповідно до ст.26 ст.34 Закону України "Про місцеве самоврядування в Україні", ст. ст. 12, 31, 32, 122, 141, 186 Земельного кодексу України, ст. 7, 13 Закону України "Про фермерське господарство", ст. 8, 19, 56 Закону України "Про землеустрій", розглянувши заяву голови та членів СФГ "Іштван", враховуючи висновок постійно діючої комісії з питань земельних відносин, природокористування, планування території, будівництва, архітектури, охорони пам'яток історичного середовища та благоустрою, з питань комунальної власності, житлово-комунального господарства, енергозбереження та транспорту, **сілська рада вирішила:**

1. Затвердити технічну документацію із землеустрою щодо поділу та об'єднання земельних ділянок, для поділу земельної ділянки, що знаходиться у постійному користуванні голови СФГ "Іштван" Боднар Золтан Золтановича для ведення селянського фермерського господарства площею 2,0000 га в межах с. М.Добронь, Ужгородського району, Закарпатської області, кадастровий номер 2124883900:11:011:0162.

3. Припинити право постійного користування земельними ділянками для ведення селянського фермерського господарства СФГ "Іштван", площею 1,0000 га, кадастровий номер 2124883900:11:011:0171, площею 1,0000 га, кадастровий номер 2124883900:11:011:0172, площею 1,0000 га, кадастровий номер 2124883900:11:011:0161 державний акт на право постійного користування землею ЗК № 012-00319.

3. Передати у власність членам СФГ "Іштван" для ведення фермерського господарства:

- Боднар Золтану Золтановичу земельну ділянку загальною площею 1,0000 га, кадастровий номер 2124883900:11:011:0171;
- Боднар Єві Андріївні земельну ділянку загальною площею 1,0000 га, кадастровий номер 2124883900:11:011:0172;
- Саладяк Вірі Василівні земельну ділянку загальною площею 1,0000 га, кадастровий номер 2124883900:11:011:0161.

4. Рекомендувати зареєструвати право власності на вищевказані земельні ділянки у порядку, визначеному чинним законодавством.

5. Контроль за виконанням цього рішення покласти на постійно діючу комісію з питань земельних відносин, природокористування, планування території, будівництва, архітектури, охорони пам'яток історичного середовища та благоустрою, з питань комунальної власності, житлово-комунального господарства, енергозбереження та транспорту.

Сільський голова

Ф.Ф.Надь



УКРАЇНА

ВЕЛИКОДОБРОНСЬКА СІЛЬСЬКА РАДА
УЖГОРОДСЬКОГО РАЙОНУ ЗАКАРПАТСЬКОЇ ОБЛАСТІ
десята сесія восьмого скликання

проект *позначений*
с'єльським головою

РІШЕННЯ

від _____ 2021 року № _____
с. В.Добронь

Про затвердження технічної документації із землеустрою щодо поділу земельної ділянки, припинення права постійного користування та передачу у власність земельних ділянок СФГ "Байус".

Відповідно до ст.26 ст.34 Закону України "Про місцеве самоврядування в Україні", ст. ст. 12, 31, 32, 122, 141, 186 Земельного кодексу України, ст. 7, 13 Закону України "Про фермерське господарство", ст. 8, 19, 56 Закону України "Про землеустрій", розглянувши заяву голови та членів СФГ "Байус", враховуючи висновок постійно діючої комісії з питань земельних відносин, природокористування, планування території, будівництва, архітектури, охорони пам'яток історичного середовища та благоустрою, з питань комунальної власності, житлово-комунального господарства, енергозбереження та транспорту, **сільська рада вирішила:**

1. Затвердити технічну документацію із землеустрою щодо поділу та об'єднання земельних ділянок, для поділу земельної ділянки, що знаходиться у постійному користуванні голови СФГ "Байус" Байус Чілли Гейзівни для ведення селянського фермерського господарства площею 3,0000 га в межах с. М.Добронь, Ужгородського району, Закарпатської області, кадастровий номер 2124883900:11:011:0165.

4. Припинити право постійного користування земельними ділянками для ведення селянського фермерського господарства СФГ "Байус", площею 1,0000 га, кадастровий номер 2124883900:11:011:0166, площею 1,0000 га, кадастровий номер 2124883900:11:011:0167, площею 1,0000 га, кадастровий номер 2124883900:11:011:0168 державний акт на право постійного користування землею П-ЗК № 002014.

3. Передати у власність членам СФГ "Байус" для ведення фермерського господарства:

- Байус Чілли Гейзівни земельну ділянку загальною площею 1,0000 га, кадастровий номер 2124883900:11:011:0166;
- Байус Адальберту Бейловичу земельну ділянку загальною площею 1,0000 га, кадастровий номер 2124883900:11:011:0167;
- Байус Ріхарду Адальбертовичу земельну ділянку загальною площею 1,0000 га, кадастровий номер 2124883900:11:011:0168.

4. Рекомендувати зареєструвати право власності на вищевказані земельні ділянки у порядку, визначеному чинним законодавством.

5. Контроль за виконанням цього рішення покласти на постійно діючу комісію з питань земельних відносин, природокористування, планування території, будівництва, архітектури, охорони пам'яток історичного середовища та благоустрою, з питань комунальної власності, житлово-комунального господарства, енергозбереження та транспорту.

Сільський голова

Ф.Ф.Надь



У К Р А І Н А
ВЕЛИКОДОБРОНСЬКА СІЛЬСЬКА РАДА
УЖГОРОДСЬКОГО РАЙОНУ ЗАКАРПАТСЬКОЇ ОБЛАСТІ
десята сесія восьмого скликання

6
проект *положення*
сільського голови

Ф.Ф.Надь

РІШЕННЯ

від _____ року № _____
с. В.Добронь

Про затвердження технічної документації
із землеустрою щодо встановлення/відновлення/
меж в натурі земельної ділянки та передачу
у власність.

Відповідно до ст.26, ст.34 Закону України «Про місцеве самоврядування в Україні», ст. ст. 12, 40, 81, 118, 120,121, 125, 186, Перехідних положень Земельного кодексу України, Прикінцеві та Перехідні положення Закону України ” Про Державний земельний кадастр” розглянувши технічну документацію із землеустрою щодо встановлення меж земельної ділянки гр. Бара О.А., мешканця с. В.Добронь, врахувавши пропозицію постійно діючої комісії з питань земельних відносин, природокористування, планування території, будівництва, архітектури, охорони пам’яток історичного середовища та благоустрою, з питань комунальної власності, житлово-комунального господарства, енергозбереження та транспорту **сільська рада вирішила:**

1. Затвердити технічну документацію із землеустрою щодо встановлення (відновлення) меж земельної ділянки в натурі площею 0,0818 га, кадастровий номер 2122787800:10:104:0083 для будівництва та обслуговування житлового будинку, господарських будівель і споруд мешканцю с. Велика Добронь, вул. Аді Ендре, буд. № 29 Бара Олександрю Аттіловичу, яка розташована в с. Чомонин, вул.Ілони Зріні, 4.
2. Передати Бара Олександрю Аттіловичу, мешканцю с.Велика Добронь, вул. Аді Ендре, буд. № 29 у власність земельну ділянку площею 0,0818 га, кадастровий номер 2122787800:10:104:0083 для будівництва та обслуговування житлового будинку, господарських будівель та споруд, яка розташована в с.Чомонин, вул. Ілони Зріні, буд. № 4, Ужгородського району, Закарпатської області.
3. Контроль за виконання цього рішення покласти на постійну комісію з питань земельних відносин, природокористування, планування території, будівництва, архітектури, охорони пам’яток історичного середовища та благоустрою, з питань комунальної власності, житлово-комунального господарства, енергозбереження та транспорту.

Сільський голова

Ф.Ф.Надь



У К Р А І Н А
ВЕЛИКОДОБРОНСЬКА СІЛЬСЬКА РАДА
УЖГОРОДСЬКОГО РАЙОНУ ЗАКАРПАТСЬКОЇ ОБЛАСТІ
Десята сесія восьмого скликання

проект погоджений
сільською головою

РІШЕННЯ

від _____ року № _____
с. В.Добронь

Про затвердження технічної документації
із землеустрою щодо встановлення/відновлення/
меж в натурі земельної ділянки та передачу
у власність.

Відповідно до ст.26, ст.34 Закону України «Про місцеве самоврядування в Україні», ст. ст. 12, 40, 81, 118, 120,121, 125, 186, Перехідних положень Земельного кодексу України, Прикінцеві та Перехідні положення Закону України " Про Державний земельний кадастр" розглянувши технічну документацію із землеустрою щодо встановлення меж земельної ділянки гр. Гадар А.Б., Бакша Є.Т., Томаші І.І., Копас К.А., мешканців с. Чомонин, врахувавши пропозицію постійно діючої комісії з питань земельних відносин, природокористування, планування території, будівництва, архітектури, охорони пам'яток історичного середовища та благоустрою, з питань комунальної власності, житлово-комунального господарства, енергозбереження та транспорту **сільська рада вирішила:**

1. Затвердити технічні документації із землеустрою щодо встановлення (відновлення) меж земельних ділянок в натурі для будівництва та обслуговування житлового будинку, господарських будівель і споруд мешканцям с.Чомонин:
 - Гадар Андрію Бейловичу площею 0,1511 га, кадастровий номер 2122787800:10:102:0283, яка розташована в с. Чомонин, вул.Набережна, 4;
 - Бакша Єлизаветі Томашівні площею 0,1660 га, кадастровий номер 2122787800:10:102:0281, яка розташована в с. Чомонин, вул.Миру, 16;
 - Томаші Івану Івановичу площею 0,2500 га, кадастровий номер 2122787800:10:102:0280, яка розташована в с. Чомонин, вул.Зелена, 64;
 - Копас Кароль Адальбертовичу площею 0,2500 га, кадастровий номер 2122787800:10:102:0282, яка розташована в с. Чомонин, вул.Миру, 36.
2. Передати у власність земельні ділянки для будівництва та обслуговування житлового будинку, господарських будівель і споруд мешканцям с.Чомонин:
 - Гадар Андрію Бейловичу площею 0,1511 га, кадастровий номер 2122787800:10:102:0283, яка розташована в с. Чомонин, вул.Набережна, 4;
 - Бакша Єлизаветі Томашівні площею 0,1660 га, кадастровий номер 2122787800:10:102:0281, яка розташована в с. Чомонин, вул.Миру, 16;
 - Томаші Івану Івановичу площею 0,2500 га, кадастровий номер 2122787800:10:102:0280, яка розташована в с. Чомонин, вул.Зелена, 64;
 - Копас Кароль Адальбертовичу площею 0,2500 га, кадастровий номер 2122787800:10:102:0282, яка розташована в с. Чомонин, вул.Миру, 36.

3. Контроль за виконання цього рішення покласти на постійну комісію з питань земельних відносин, природокористування, планування території, будівництва, архітектури, охорони пам'яток історичного середовища та благоустрою, з питань комунальної власності, житлово-комунального господарства, енергозбереження та транспорту.

Сільський голова

Ф.Ф.Надь




У К Р А І Н А
ВЕЛИКОДОБРОНСЬКА СІЛЬСЬКА РАДА
УЖГОРОДСЬКОГО РАЙОНУ ЗАКАРПАТСЬКОЇ ОБЛАСТІ

десята сесія восьмого скликання

РІШЕННЯ

проект погоджений
сільським головою


Ф.Ф.Надь

від _____ року № _____
с. В.Добронь

Про затвердження технічної документації
із землеустрою щодо встановлення/відновлення/
меж в натурі земельної ділянки та передати
у власність

Відповідно до ст.26, ст.34 Закону України «Про місцеве самоврядування в Україні», ст. ст. 12, 40, 81, 118, 120,121, 125, 186, Перехідних положень Земельного кодексу України, Прикінцеві та Перехідні положення Закону України " Про Державний земельний кадастр" розглянувши технічну документацію із землеустрою щодо встановлення меж земельної ділянки гр. Сабов Емерих Тіборовича, мешканця с.В.Добронь, вул Квіткова, буд. № 21, врахувавши пропозицію постійно діючої комісії з питань земельних відносин, природокористування, планування території, будівництва, архітектури, охорони пам'яток історичного середовища та благоустрою, з питань комунальної власності, житлово-комунального господарства, енергозбереження та транспорту **сільська рада вирішила:**

1. Затвердити технічну документацію із землеустрою щодо встановлення (відновлення) меж земельної ділянки в натурі гр.Сабов Емериха Тіборовича, мешканця с.Велика Добронь, вул Квіткова, буд. № 21, для будівництва та обслуговування житлового будинку, господарських будівель і споруд площею 0,0721 га, кадастровий номер 2124880900:11:017:0074, яка розташована в с. Велика Добронь, вул.Квіткова, буд. № 21.

2. Передати гр.Сабов Емериху Тіборовичу, мешканцю с.Велика Добронь, вул Квіткова, буд. № 21, у власність земельну ділянку для будівництва та обслуговування житлового будинку, господарських будівель і споруд площею 0,0721 га, кадастровий номер 2124880900:11:017:0074, яка розташована в с. Велика Добронь, вул.Квіткова, буд. № 21.

3. Контроль за виконання цього рішення покласти на постійну комісію з питань земельних відносин, природокористування, планування території, будівництва, архітектури, охорони пам'яток історичного середовища та благоустрою, з питань комунальної власності, житлово-комунального господарства, енергозбереження та транспорту.

Сільський голова

Ф.Ф.Надь




9

проект постанови
сільської ради

У К Р А І Н А
ВЕЛИКОДОБРОНСЬКА СІЛЬСЬКА РАДА
УЖГОРОДСЬКОГО РАЙОНУ ЗАКАРПАТСЬКОЇ ОБЛАСТІ
десята сесія восьмого скликання

РІШЕННЯ


Ф.Ф.Надь

від _____ року № _____
с. В.Добронь

Про затвердження технічної документації
із землеустрою щодо встановлення/відновлення/
меж в натурі земельної ділянки та передати
у власність

Відповідно до ст.26, ст.34 Закону України «Про місцеве самоврядування в Україні», ст. ст. 12, 40, 81, 118, 120,121, 125, 186, Перехідних положень Земельного кодексу України, Прикінцеві та Перехідні положення Закону України ” Про Державний земельний кадастр” розглянувши технічну документацію із землеустрою щодо встановлення меж земельної ділянки гр. Шандор Ференца Бейловича, мешканця с.Чомонин, вул.Лісна, буд. № 16, врахувавши пропозицію постійно діючої комісії з питань земельних відносин, природокористування, планування території, будівництва, архітектури, охорони пам’яток історичного середовища та благоустрою, з питань комунальної власності, житлово-комунального господарства, енергозбереження та транспорту **сільська рада вирішила:**

1. Затвердити технічну документацію із землеустрою щодо встановлення (відновлення) меж земельної ділянки в натурі гр. Шандор Ференца Бейловича, мешканця с.Чомонин, вул Лісна, буд. № 16, для будівництва та обслуговування житлового будинку, господарських будівель і споруд площею 0,2500 га, кадастровий номер 2122787800:10:102:0277, яка розташована в с. Чомонин, вул.Лісна, буд. № 16.


3. Передати гр. Шандор Ференцу Бейловичу, мешканцю с.Чомонин, вул Лісна, буд. № 16, у власність земельну ділянку для будівництва та обслуговування житлового будинку, господарських будівель і споруд площею 0,2500 га, кадастровий номер 2122787800:10:102:0277, яка розташована в с. Чомонин, вул.Лісна, буд. № 16.

3. Контроль за виконання цього рішення покласти на постійну комісію з питань земельних відносин, природокористування, планування території, будівництва, архітектури, охорони пам’яток історичного середовища та благоустрою, з питань комунальної власності, житлово-комунального господарства, енергозбереження та транспорту.

Сільський голова

Ф.Ф.Надь

10
Проект рішення
сільської ради


Ф.Ф.Надь



У К Р А І Н А
ВЕЛИКОДОБРОНСЬКА СІЛЬСЬКА РАДА
УЖГОРОДСЬКОГО РАЙОНУ ЗАКАРПАТСЬКОЇ ОБЛАСТІ
десята сесія восьмого скликання

РІШЕННЯ

від _____ року № _____
с. В.Добронь

Про затвердження технічної документації
із землеустрою щодо встановлення/відновлення/
меж в натурі земельної ділянки та передати
у власність гр.Корнютяк М.Ю.

Відповідно до ст.26, ст.34 Закону України «Про місцеве самоврядування в Україні», ст. ст. 12, 40, 81, 118, 120,121, 125, 186, Перехідних положень Земельного кодексу України, Прикінцеві та Перехідні положення Закону України ” Про Державний земельний кадастр” розглянувши технічну документацію із землеустрою щодо встановлення меж земельної ділянки гр. Корнютяк Марії Юріївни, мешканки м.Чоп, вул. Туряниці, буд. № 7/19, врахувавши пропозицію постійно діючої комісії з питань земельних відносин, природокористування, планування території, будівництва, архітектури, охорони пам’яток історичного середовища та благоустрою, з питань комунальної власності, житлово-комунального господарства, енергозбереження та транспорту **сільська рада вирішила:**

1. Затвердити технічну документацію із землеустрою щодо встановлення (відновлення) меж земельної ділянки в натурі гр.Корнютяк Марії Юріївни, мешканки м.Чоп, вул.Туряниці, буд. № 7/19, для будівництва та обслуговування житлового будинку, господарських будівель і споруд площею 0,1922 га, кадастровий номер 2124883900:12:011:0022, яка розташована в с. Демечі, вул. Травнева, буд. № 5.

2. Передати гр. Корнютяк Марії Юріївни, мешканці м.Чоп, вул. Туряниці, буд. № 5 у власність земельну ділянку для будівництва та обслуговування житлового будинку, господарських будівель і споруд площею 0,1922 га, кадастровий номер 2124883900:12:011:0022, яка розташована в с. Демечі, вул. Травнева, буд. № 5.

3. Контроль за виконання цього рішення покласти на постійну комісію з питань земельних відносин, природокористування, планування території, будівництва, архітектури, охорони пам’яток історичного середовища та благоустрою, з питань комунальної власності, житлово-комунального господарства, енергозбереження та транспорту.

Сільський голова

Ф.Ф.Надь



УКРАЇНА
ВЕЛИКОДОБРОНСЬКА СІЛЬСЬКА РАДА
УЖГОРОДСЬКОГО РАЙОНУ ЗАКАРПАТСЬКОЇ ОБЛАСТІ
десята сесія восьмого скликання

Троєє погоджений
сільський голова

РІШЕННЯ

від _____ року №
с. В. Добронь

**Про затвердження проектів землеустрою
щодо відведення земельних ділянок для
ведення особистого селянського
господарства у власність**

Відповідно до ст.26 ст.33 Закону України «Про місцеве самоврядування в Україні», ст. ст. 12,33,79-1, 116, 118, 121, 122, 186 Земельного кодексу України, розглянувши заяви мешканців села Мала Добронь громадян Ускай Ж.Т., Ускай Т.Т., Надь В.В., Дайка Ш.Ш., Надь О.О., Демеш В.Б., Мішак Д.А., Гіді Ч.Л., Молнар Ні.О., Гал О.О., Данч-Санто Е.О, Ускаї А.А., Тишко О.О., Варга А.М., врахувавши пропозицію постійно діючої комісії з питань земельних відносин, природокористування, планування території, будівництва, архітектури, охорони пам'яток історичного середовища та благоустрою, з питань комунальної власності, житлово-комунального господарства, енергозбереження та транспорту, **сільська рада вирішила:**

1. Затвердити проекти землеустрою щодо відводу земельних ділянок у власність для ведення особистого селянського господарства:

- Ускай Жолт Тіборович, мешканцю с.М.Добронь, вул. Головна, буд.№ 31, площею 0,4950 га, кадастровий номер 2124883900:11:010:0073, урочище "Балінтлегеле";
- Ускай Тібор Тіборович, мешканцю с.М.Добронь, вул. Головна, буд.№ 31, площею 0,4950 га, кадастровий номер 2124883900:11:010:0067, урочище "Балінтлегеле";
- Надь Василь Васильович, мешканцю с.М.Добронь, вул. Молодіжна, буд.№ 2, площею 0,4950 га, кадастровий номер 2124883900:11:010:0077, урочище " Балінтлегеле
- Дайка Шандор Шандорович, мешканцю с.М. Добронь, вул. Кошута, буд.№ 29, площею 0,4950 га, кадастровий номер 2124883900:1 1:010:0068 , урочище " Балінтлегеле Надь Олександр Олександрович, мешканцю с.М.Добронь, вул.Миру, буд.№ 53, площею 0,4950 га, кадастровий номер 2124883900:11:010:0069, урочище" Балінтлегеле
- Демеш Віктор Барнович, мешканцю с. М. Добронь, вул. Головна, буд.№ 2/4, площею 0,50000 га, кадастровий номер 2124883900:11:010:0075, урочище " Балінтлегеле " ;
- Мішак Давид Аттілович, мешканцю с.М. Добронь, вул.А.Йожефа, буд. №14, площею 0,5000 га, кадастровий номер 2124883900:11:010:0071 , урочище " Балінтлегеле
- Гіді Чаба Ласлович, мешканцю с.М.Добронь, вул. Миру, буд.№ 1 18, площею 0,5000 га, кадастровий номер 2124883900:11:010:0082, урочище " Балінтлегеле
- Молнар Шандор Олександрович, мешканцю с.М.Добронь, вул.Мира, буд.№ 24, площею 0,4950 га, кадастровий номер 2124883900:11:010:0080, урочище " Балінтлегеле
- Гал Олександр Олександрович, мешканцю с. М. Добронь, вул. Петефі, буд.№ 21, площею 0,5000 га, кадастровий номер 2124883900:1 1:010:0078, урочище «Балінтлегеле»
- Данч-Санто Евелін Олександрівна, мешканці с.М.Добронь, вул.Головна, буд. № 2/6, площею 0,4000 га, кадастровий номер 2124883900:1 1:014:01 72 , урочище «За городом»;
- Ускаї Амбруш Амбрушович, мешканцю с. М. Добронь, вул. Головна, буд.№ 92, площею 0,4950 га, кадастровий номер 2124883900:1 1:010:0072, урочище " Балінтлегеле ";

- Тишко Олександр Олександрович, мешканцю с.М.Добронь, вул. А.Йожефа, буд.№7, площею 0,4950 га, кадастровий номер 2124883900:11:010:0070, урочище "Балінтлегеле"
- Варга Аттіла Миколайович, мешканцю с.М. Добронь, вул. Миру, буд.№ 58, площею 0,4950 га, кадастровий номер 2124883900:11:010:0066, урочище "Балінтлегеле".
- Шаркезі Олександр Олександрович, мешканцю с.М.Добронь, вул.Миру, 47, 0,4950 га, кадастровий номер 2124883900:11:010:0076, урочище "Балінтлегеле".

2. Передати земельні ділянки для ведення особистого селянського господарства у власність:

- Ускай Жолт Тіборович, мешканцю с.М.Добронь, вул. Головна, буд.№ 31, площею 0,4950 га, кадастровий номер 2124883900:11:010:0073, урочище "Балінтлегеле";
- Ускай Тібор Тіборович, мешканцю с.М.Добронь, вул. Головна, буд.№ 31, площею 0,4950 га, кадастровий номер 2124883900:11:010:0067, урочище "Балінтлегеле";
- Надь Василь Васильович, мешканцю с.М.Добронь, вул. Молодіжна, буд.№ 2, площею 0,4950 га, кадастровий номер 2124883900:11:010:0077, урочище "Балінтлегеле";
- Дайка Шандор Шандорович, мешканцю с.М. Добронь, вул. Кошута, буд.№ 29, площею 0,4950 га, кадастровий номер 2124883900:11:010:0068, урочище "Балінтлегеле";
- Надь Олександр Олександрович, мешканцю с.М.Добронь, вул.Миру, буд.№ 53, площею 0,4950 га, кадастровий номер 2124883900:11:010:0069, урочище "Балінтлегеле";
- Демеш Віктор Барнович, мешканцю с. М. Добронь, вул. Головна, буд.№ 2/4, площею 0,5000 га, кадастровий номер 2124883900:11:010:0075, урочище "Балінтлегеле";
- Мішак Давид Аттілович, мешканцю с.М. Добронь, вул.А.Йожефа, буд.№ 14, площею 0,5000 га, кадастровий номер 2124883900:11:010:0071, урочище "Балінтлегеле";
- Гіді Чаба Ласлович, мешканцю с.М.Добронь, вул. Миру, буд.№ 118, площею 0,5000 га, кадастровий номер 2124883900:11:010:0082, урочище "Балінтлегеле";
- Молнар Шандор Олександрович, мешканцю с.М.Добронь, вул.Мира, буд.№ 24, площею 0,4950 га, кадастровий номер 2124883900:11:010:0080, урочище "Балінтлегеле";
- Гал Олександр Олександрович, мешканцю с. М. Добронь, вул. Петефі, буд.№ 21, площею 0,5000 га, кадастровий номер 2124883900:11:010:0078, урочище "Балінтлегеле"
- Данч-Санто Евелін Олександрівна, мешканці с.М.Добронь, вул.Головна, буд.№ 2/6, площею 0,4000 га, кадастровий номер 2124883900:11:014:0172, урочище "За городом";
- Ускай Амбруш Амбрушович, мешканцю с. М. Добронь, вул. Головна, буд.№ 92, площею 0,4950 га, кадастровий номер 2124883900:11:010:0072, урочище "Балінтлегеле";
- Тишко Олександр Олександрович, мешканцю с.М.Добронь, вул. А.Йожефа, буд.№7, площею 0,4950 га, кадастровий номер 2124883900:11:010:0070, урочище "Балінтлегеле"
- Варга Аттіла Миколайович, мешканцю с.М. Добронь, вул. Миру, буд.№ 58, площею 0,4950 га, кадастровий номер 2124883900:11:010:0066, урочище "Балінтлегеле".
- Шаркезі Олександр Олександрович, мешканцю с.М.Добронь, вул.Миру, 47, 0,4950 га, кадастровий номер 2124883900:11:010:0076, урочище "Балінтлегеле".

3. Контроль за виконання цього рішення покласти на постійну комісію з питань земельних відносин, природокористування, планування території, будівництва, архітектури, охорони пам'яток історичного середовища та благоустрою, з питань комунальної власності, житлово-комунального господарства, енергозбереження та транспорту.

Сільський голова


Ф.Ф.Надь



12

проект *посвідчення сільського голови*

У К Р А І Н А
ВЕЛИКОДОБРОНСЬКА СІЛЬСЬКА РАДА
УЖГОРОДСЬКОГО РАЙОНУ ЗАКАРПАТСЬКОЇ ОБЛАСТІ
десята сесія восьмого скликання



Ф.Ф.Надь

РІШЕННЯ

від _____ року № _____
с. В.Добронь

Про затвердження проекту землеустрою щодо відведення земельної ділянки для ведення особистого селянського господарства Трухан Н.М. у власність

Відповідно до ст.26 ст.33 Закону України «Про місцеве самоврядування в Україні», ст. ст. 12, 33, 79-1, 116, 118, 121, 122, 186 Земельного кодексу України, розглянувши заяву гр.Трухан Н.М., мешканки с. Демечі, вул.Миру, буд. № 18, врахувавши пропозицію постійно діючої комісії з питань земельних відносин, природокористування, планування території, будівництва, архітектури, охорони пам'яток історичного середовища та благоустрою, з питань комунальної власності, житлово-комунального господарства, енергозбереження та транспорту, **сільська рада вирішила:**

1. Затвердити проект землеустрою щодо відводу земельної ділянки у власність гр. Трухан Наталі Михайлівні, мешканці с. Демечі, вул. Миру, буд. № 18, площею 0,2693 га, кадастровий номер 2124883900:12:010:0058, для ведення особистого селянського господарства, яка розташована в урочищі "За городом".
2. Затвердити проект землеустрою щодо відводу земельної ділянки у власність гр. Трухан Наталі Михайлівні, мешканці с. Демечі, вул. Миру, буд. № 18, площею 0,0633 га, кадастровий номер 2124883900:12:010:0055, для ведення особистого селянського господарства, яка розташована в урочищі "За магазином".
3. Передати гр. Трухан Наталі Михайлівні, мешканці с. Демечі, вул. Миру, буд. № 18 земельну ділянку площею 0,2693 га, кадастровий номер 2124883900:12:010:0058, для ведення особистого селянського господарства, яка розташована в урочищі "За городом" у власність.
4. Передати гр. Трухан Наталі Михайлівні, мешканці с. Демечі, вул. Миру, буд. № 18 земельну ділянку площею 0,0633 га, кадастровий номер 2124883900:12:010:0055, для ведення особистого селянського господарства, яка розташована в урочищі "За городом" у власність.
5. Контроль за виконанням цього рішення покласти на постійну комісію з питань земельних відносин, природокористування, планування території, будівництва, архітектури, охорони пам'яток історичного середовища та благоустрою, з питань комунальної власності, житлово-комунального господарства, енергозбереження та транспорту.

Сільський голова

Ф.Ф.Надь



13

проект *положення*
сільської ради

У К Р А Ї Н А
ВЕЛИКОДОБРОНСЬКА СІЛЬСЬКА РАДА
УЖГОРОДСЬКОГО РАЙОНУ ЗАКАРПАТСЬКОЇ ОБЛАСТІ
десята сесія восьмого скликання

РІШЕННЯ

від _____ року № _____
с. В.Добронь

Про надання дозволу на виготовлення проекту землеустрою щодо відведення земельної ділянки для ведення особистого селянського господарства у власність

Відповідно до ст.26 ст.33 Закону України «Про місцеве самоврядування в Україні», ст. ст. 12, 22, 33, 116, 118, 121, 122, 123, 134 Земельного Кодексу України, розглянувши заяви гр. Сільва К.Е., Шандор С.Т., Надь З.А., Кабацій Г-Ф.Г., Скиба Е.Г., Кертес Е.І., мешканців с.Чомонин, врахувавши пропозицію постійно діючої комісії з питань земельних відносин, природокористування, планування території, будівництва, архітектури, охорони пам'яток історичного середовища та благоустрою, з питань комунальної власності, житлово-комунального господарства, енергозбереження та транспорту **сільська рада вирішила:**

1. Надати дозвіл на виготовлення проекту землеустрою щодо відведення земельної ділянки для ведення особистого селянського господарства:
- орієнтовною площею 0,11 га, яка розташована в с. Чомонин, вул. Миру, 232 у власність Сільва Кларі Елемирівні, мешканці с.Чомонин, вул. Миру, буд. № 232;
 - орієнтовною площею 0,40 га, яка розташована с.Чомонин, урочище "Хосу" у власність Шандор Єві Тиборівні, мешканці с.Чомонин, вул.Широка, буд.№ 32;
 - орієнтовною площею 0,05 га, яка розташована с.Чомонин, урочище "Тоньо бол" у власність Надь Зіті Арпадівні, мешканці с.Чомонин, вул.Миру, буд.№ 206;
 - орієнтовною площею 0,90 га, яка розташована с.Чомонин, урочище "Переш бол" у власність Кабацій Георгій-Флоріану Георгійовичу, мешканцю с.Чомонин, вул.Миру, буд. № 282;
 - орієнтовною площею 0,50 га, яка розташована с.Чомонин, урочище "Тоньо йобб" у власність Скиба Едіні Гейзівні, мешканці с.Чомонин, вул.Зелена, буд.№ 47;
 - орієнтовною площею 0,50 га, яка розташована с.Чомонин, урочище "Переш йобб" у власність Кертес Єлизаветі Іванівні, мешканці с.Чомонин, вул.Миру, буд.№ 92;
 - орієнтовною площею 0,0801 га, яка розташована с.Чомонин, урочище "Баньо" у власність Бенце Едіті Федорівні, мешканці с.Чомонин, вул.Лісна, буд.№ 16;
 - орієнтовною площею 0,9006 га, яка розташована с.Чомонин, урочище "Барічов" у власність Годор Магдаліні Бейлівні, мешканці с.Чомонин, вул.Миру, буд.№ 68;
 - орієнтовною площею 0,50 га, яка розташована с.Чомонин, урочище "Легелев" у власність Годор Амалії Калманівні, мешканці с.Чомонин, вул.Широка, буд.№ 39;
 - орієнтовною площею 0,50 га, яка розташована с.Чомонин, урочище "Тоньо йобб" у власність Дьєрдь Атіллі Степановичу, мешканцю с.Чомонин, вул.Миру, буд. № 71;

2. Контроль за виконання цього рішення покласти на постійну комісію з питань земельних відносин, природокористування, планування території, будівництва,

архітектури, охорони пам'яток історичного середовища та благоустрою, з питань комунальної власності, житлово-комунального господарства, енергозбереження та транспорту.

Сільський голова


Ф.Ф.Надь



У К Р А І Н А
ВЕЛИКОДОБРОНСЬКА СІЛЬСЬКА РАДА
УЖГОРОДСЬКОГО РАЙОНУ ЗАКАРПАТСЬКОЇ ОБЛАСТІ
десята сесія восьмого скликання

14
проект постанови
щодо землі громади

РІШЕННЯ



Ф.Ф.Надь

від _____ року № _____
с. В.Добронь

**Про надання дозволу на виготовлення
проекту землеустрою щодо відведення
земельної ділянки у постійне користування**

Відповідно до ст.26 ст.33 Закону України «Про місцеве самоврядування в Україні», ст. ст. 12, 22, 92,116, 122, 123, 134 Земельного кодексу України, розглянувши клопотання гр.Демеш Ю.К., Почай Ш.Ш., голів релігійних громад сіл М.Добронь та Чомонин, врахувавши пропозицію постійно діючої комісії з питань земельних відносин, природокористування, планування території, будівництва, архітектури, охорони пам'яток історичного середовища та благоустрою, з питань комунальної власності, житлово-комунального господарства, енергозбереження та транспорту **сільська рада вирішила:**

1. Надати дозвіл релігійній громаді реформатської церкви с Мала Добронь на розробку проекту землеустрою щодо відведення земельної ділянки орієнтовною площею 0,05 га для будівництва будинку ритуальних послуг на території діючого кладовища по вул. Ремец в с.Мала Добронь у постійне користування.
2. Надати дозвіл релігійній громаді реформатської церкви с. Чомонин на розробку проекту землеустрою щодо відведення земельної ділянки орієнтовною площею 0,05 га для будівництва будинку ритуальних послуг по вул. Широка в с.Чомонин у постійне користування.
3. Контроль за виконання цього рішення покласти на постійну комісію з питань земельних відносин, природокористування, планування території, будівництва, архітектури, охорони пам'яток історичного середовища та благоустрою, з питань комунальної власності, житлово-комунального господарства, енергозбереження та транспорту.

Сільський голова

Ф.Ф.Надь




15

проект народжений
сільськими головою

У К Р А Ї Н А
ВЕЛИКОДОБРОНСЬКА СІЛЬСЬКА РАДА
УЖГОРОДСЬКОГО РАЙОНУ ЗАКАРПАТСЬКОЇ ОБЛАСТІ

Десята сесія восьмого скликання

РІШЕННЯ



Ф.Ф.Надь

від _____ року № _____
с. В.Добронь

**Про затвердження проекту землеустрою
щодо відведення земельної ділянки
в комунальну власність**

Відповідно до п.34 ст.26 Закону України "Про місцеве самоврядування в Україні", ст. ст. 12, 83, 92, 117, 122, 123, 186 Земельного кодексу України, Законів України "Про землеустрій", "Про державний земельний кадастр", "Про державну реєстрацію речових прав на нерухоме майно та їх обтяжень", розглянувши проект землеустрою щодо відведення земельної ділянки в комунальну власність розроблений ТОВ "Трегер", врахувавши пропозицію постійно діючої комісії з питань земельних відносин, природокористування, планування території, будівництва, архітектури, охорони пам'яток історичного середовища та благоустрою, з питань комунальної власності, житлово-комунального господарства, енергозбереження та транспорту **сільська рада вирішила:**

1. Затвердити проект землеустрою щодо відведення земельної ділянки площею 0,5300 га у комунальну власність територіальній громаді Великодобронської сільської ради кадастровий номер 2122787800:10:103:0046, для будівництва та обслуговування будівель закладів освіти(Код КВЦПЗ – 03.02) в с. Чомонин, вул. Миру, 91, Ужгородського району, Закарпатської області.

2. Сільському голові Надь Ф.Ф. провести реєстрацію речових прав на земельну ділянку площею 0,5300 га у комунальну власність територіальній громаді Великодобронської сільської ради кадастровий номер 2122787800:10:103:0046, для будівництва та обслуговування будівель закладів освіти(Код КВЦПЗ – 03.02) в с. Чомонин, вул. Миру, 91, Ужгородського району, Закарпатської області.

3. Контроль за виконання цього рішення покласти на постійну комісію з питань земельних відносин, природокористування, планування території, будівництва, архітектури, охорони пам'яток історичного середовища та благоустрою, з питань комунальної власності, житлово-комунального господарства, енергозбереження та транспорту.

Сільський голова

Ф.Ф.Надь



16

У К Р А І Н А
ВЕЛИКОДОБРОНСЬКА СІЛЬСЬКА РАДА
УЖГОРОДСЬКОГО РАЙОНУ ЗАКАРПАТСЬКОЇ ОБЛАСТІ
Десята сесія восьмого скликання

проект погоджений
сільським головою

РІШЕННЯ

від _____ року № _____
с. В.Добронь

Про надання дозволу на виготовлення технічної документації із землеустрою щодо встановлення/ відновлення/ меж в натурі земельної ділянки Верба Є. Ф.

Відповідно до ст.26 ст.34 Закону України «Про місцеве самоврядування в Україні», ст. ст. 12, 122 Земельного кодексу України, ст. 55 Закону України «Про землеустрій», розглянувши заяву гр. Верба Єви Ференцівни, мешканки с.Велика Добронь, вул.Табла, буд. № 50, врахувавши пропозицію постійно діючої комісії з питань земельних відносин, природокористування, планування території, будівництва, архітектури, охорони пам'яток історичного середовища та благоустрою, з питань комунальної власності, житлово-комунального господарства, енергозбереження та транспорту, **сільська рада вирішила:**

1. Надати гр. Верба Єви Ференцівни, мешканці с.Велика Добронь, вул.Табла буд. № 50 дозвіл на виготовлення технічної документації із землеустрою щодо встановлення (відновлення) меж земельної ділянки в натурі площею 0,25 га, кадастровий номер 2124880900:11:011:0094 для ведення особистого селянського господарства, яка розташована в с.В Добронь, урочище "Горонд".

2. Технічну документацію із землеустрою щодо встановлення/ відновлення/ меж в натурі земельних ділянок оформити згідно чинного законодавства та подати на затвердження.

3. Контроль за виконання цього рішення покласти на постійну комісію з питань земельних відносин, природокористування, планування території, будівництва, архітектури, охорони пам'яток історичного середовища та благоустрою, з питань комунальної власності, житлово-комунального господарства, енергозбереження та транспорту.

Сільський голова

Ф.Ф.Надь




17

проект погоджений
сільської ради

У К Р А І Н А
ВЕЛИКОДОБРОНСЬКА СІЛЬСЬКА РАДА
УЖГОРОДСЬКОГО РАЙОНУ ЗАКАРПАТСЬКОЇ ОБЛАСТІ
Десята сесія восьмого скликання

РІШЕННЯ


Ф.Ф.Надь

від _____ року № _____
с. В.Добронь

Про надання дозволу на виготовлення технічної документації із землеустрою щодо встановлення/ відновлення/ меж в натурі земельної ділянки Балог М.Ф.

Відповідно до ст.26 ст.34 Закону України «Про місцеве самоврядування в Україні», ст. ст. 12, 122 Земельного кодексу України, ст. 55 Закону України «Про землеустрій», розглянувши заяву гр. Балог Марії Федорівни, мешканки с.Велика Добронь, вул. Весни, буд. № 9, врахувавши пропозицію постійно діючої комісії з питань земельних відносин, природокористування, планування території, будівництва, архітектури, охорони пам'яток історичного середовища та благоустрою, з питань комунальної власності, житлово-комунального господарства, енергозбереження та транспорту, **сільська рада вирішила:**

1. Надати гр. Балог Марії Федорівні, мешканці с.Велика Добронь, вул.Весни буд. № 9 дозвіл на виготовлення технічної документації із землеустрою щодо встановлення (відновлення) меж земельної ділянки в натурі площею 1,2 га, наданої в оренду для ведення фермерського господарства "Балінт", яка розташована в с.В Добронь, урочище "Лігет-3".

2. Технічну документацію із землеустрою щодо встановлення/ відновлення/ меж в натурі земельних ділянок оформити згідно чинного законодавства та подати на затвердження.

3. Контроль за виконання цього рішення покласти на постійну комісію з питань земельних відносин, природокористування, планування території, будівництва, архітектури, охорони пам'яток історичного середовища та благоустрою, з питань комунальної власності, житлово-комунального господарства, енергозбереження та транспорту.

Сільський голова

Ф.Ф.Надь




18

проект *коштовний*
сільськогосподарської

У К Р А І Н А
ВЕЛИКОДОБРОНСЬКА СІЛЬСЬКА РАДА
УЖГОРОДСЬКОГО РАЙОНУ ЗАКАРПАТСЬКОЇ ОБЛАСТІ
Десята сесія восьмого скликання

РІШЕННЯ

 Ф.Ф.Надь

від _____ року № _____
с. В.Добронь

Про надання дозволу на виготовлення технічної документації із землеустрою щодо встановлення/ відновлення/ меж в натурі земельної ділянки Попп Т.О.

Відповідно до ст.26 ст.34 Закону України «Про місцеве самоврядування в Україні», ст. ст. 12, 122 Земельного кодексу України, ст. 55 Закону України «Про землеустрій», розглянувши заяву гр. Попп Тибора Олександровича, мешканця с.Чомонин, вул. Зелена, буд. № 99, врахувавши пропозицію постійно діючої комісії з питань земельних відносин, природокористування, планування території, будівництва, архітектури, охорони пам'яток історичного середовища та благоустрою, з питань комунальної власності, житлово-комунального господарства, енергозбереження та транспорту, **сільська рада вирішила:**

1. Надати гр. Попп Тибору Олександровичу, мешканцю с.Чомонин, вул. Зелена буд. № 99 дозвіл на виготовлення технічної документації із землеустрою щодо встановлення (відновлення) меж земельної ділянки в натурі площею 0,7 га, кадастровий номер 2122787800:10:103:0032 наданої у власність для ведення особистого селянського господарства, яка розташована в с.Чомонин, урочище "Гілістов" із зміною конфігурації без зміни площі.
2. Технічну документацію із землеустрою щодо встановлення/ відновлення/ меж в натурі земельних ділянок оформити згідно чинного законодавства та подати на затвердження.
3. Контроль за виконання цього рішення покласти на постійну комісію з питань земельних відносин, природокористування, планування території, будівництва, архітектури, охорони пам'яток історичного середовища та благоустрою, з питань комунальної власності, житлово-комунального господарства, енергозбереження та транспорту.

Сільський голова

Ф.Ф.Надь



У К Р А І Н А
ВЕЛИКОДОБРОНСЬКА СІЛЬСЬКА РАДА
УЖГОРОДСЬКОГО РАЙОНУ ЗАКАРПАТСЬКОЇ ОБЛАСТІ
десята сесія восьмого скликання

19
проект погоджений
сільським головою

РІШЕННЯ

від _____ року № _____
с. В.Добронь

Про надання дозволу на виготовлення проекту землеустрою щодо відведення земельної ділянки для будівництва та обслуговування житлового будинку у власність

Відповідно до ст.26 ст.33 Закону України «Про місцеве самоврядування в Україні», ст. ст. 12, 40,79-1, 116, 118, 121, 122, 123, 134 Земельного Кодексу України, розглянувши заяви гр. Попович А.А., мешканця с.Чомонин, врахувавши пропозицію постійно діючої комісії з питань земельних відносин, природокористування, планування території, будівництва, архітектури, охорони пам'яток історичного середовища та благоустрою, з питань комунальної власності, житлово-комунального господарства, енергозбереження та транспорту **сільська рада вирішила:**

1. Надати дозвіл на виготовлення проекту землеустрою щодо відведення земельної ділянки для будівництва та обслуговування житлового будинку, господарських будівель та споруд орієнтовною площею 0,16 га, яка розташована в с. Чомонин, вул. Довжа, 37 у власність Попович Андрію Андрійовичу, мешканцю с.Чомонин, вул. Набережна,буд. № 6.
2. Контроль за виконання цього рішення покласти на постійну комісію з питань земельних відносин, природокористування, планування території, будівництва, архітектури, охорони пам'яток історичного середовища та благоустрою, з питань комунальної власності, житлово-комунального господарства, енергозбереження та транспорту.

Сільський голова

Ф.Ф.Надь



20

проект погоджений
сільською радою

У К Р А І Н А
ВЕЛИКОДОБРОНСЬКА СІЛЬСЬКА РАДА
УЖГОРОДСЬКОГО РАЙОНУ ЗАКАРПАТСЬКОЇ ОБЛАСТІ
десята сесія восьмого скликання

Р І Ш Е Н Н Я

від _____ року № _____
с. В.Добронь

Про надання дозволу на виготовлення проекту землеустрою щодо відведення земельної ділянки для будівництва та обслуговування житлового будинку у власність

Відповідно до ст.26 ст.33 Закону України «Про місцеве самоврядування в Україні», ст. ст. 12, 40,79-1, 116, 118, 121, 122, 123, 134 Земельного Кодексу України, розглянувши заяви гр. Бадо М.Й., Сані Н.М. мешканців с.В.Добронь, врахувавши пропозицію постійно діючої комісії з питань земельних відносин, природокористування, планування території, будівництва, архітектури, охорони пам'яток історичного середовища та благоустрою, з питань комунальної власності, житлово-комунального господарства, енергозбереження та транспорту **сільська рада вирішила:**

1.Надати дозвіл на виготовлення проекту землеустрою щодо відведення земельної ділянки для будівництва та обслуговування житлового будинку, господарських будівель та споруд орієнтовною площею 0,25 га, яка розташована в с. Велика Добронь, вул.Роттаг, у власність Бадо Маргареті Йосифівні, мешканці с.Велика Добронь, вул. Кекпатак,буд. № 5.

2.Надати дозвіл на виготовлення проекту землеустрою щодо відведення земельної ділянки для будівництва та обслуговування житлового будинку, господарських будівель та споруд орієнтовною площею 0,25 га, яка розташована в с. Велика Добронь, вул.Роттаг, у власність Сані Наталії Михайлівні, мешканці с.Велика Добронь, вул. Квіткова, буд.№ 51.


3. Контроль за виконання цього рішення покласти на постійну комісію з питань земельних відносин, природокористування, планування території, будівництва, архітектури, охорони пам'яток історичного середовища та благоустрою, з питань комунальної власності, житлово-комунального господарства, енергозбереження та транспорту.

Сільський голова

Ф.Ф.Надь



У К Р А І Н А
ВЕЛИКОДОБРОНСЬКА СІЛЬСЬКА РАДА
УЖГОРОДСЬКОГО РАЙОНУ ЗАКАРПАТСЬКОЇ ОБЛАСТІ
Десята позачергова сесія восьмого скликання

проект
погоджений
альшакевич
заголовку


РІШЕННЯ

від 13 жовтня 2021 року

№260

с. В.Добронь

**Про включення переліку другого типу
об'єктів комунальної власності Великодобронської
сільської ради, що підлягають передачі в
оренду без проведення аукціону**

Відповідно до статей 26, 60 Закону України «Про місцеве самоврядування в Україні», частини 6 статті 6 Закону України «Про оренду державного та комунального майна», Порядку передачі в оренду державного та комунального майна, затвердженого постановою Кабінету Міністрів України від 03.06.2020 року № 483, з метою врегулювання правових, економічних та організаційних відносин, пов'язаних з передачею в оренду майна, майнових відносин між орендодавцями та орендарями щодо власності та з метою підвищення ефективності використання об'єктів комунальної власності, враховуючи висновки і рекомендації постійної комісії з питань земельних ресурсів, природокористування, планування території, будівництва, архітектури, охорони пам'яток історичного середовища та благоустрою, з питань комунальної власності, житлово-комунального господарства, енергозбереження та транспорту:

1. Включити об'єкти комунальної власності Великодобронської сільської ради, до Переліку другого типу, згідно додатку №1.
2. Передати в оренду об'єкти комунальної власності другого типу згідно поданих заяв, Додаток №2
3. Встановити розмір річної орендної плати по кожному об'єкту нерухомого майна в розмірі 1(одна) гривня на рік відповідно до п.10 «Методики розрахунку орендної плати за державне майно та пропорції її розподілу», затвердженої Постановою КМУ від 04.10.1995 №786.
4. Строк укладення договору оренди нерухомого майна (додаток 2)
5. Доручити Великодобронському сільському голові – Надь Ф.Ф. укласти договір оренди комунального нерухомого майна, що зазначених у пункті 1-5 додатках до цього рішення, на виконання умов цього рішення та у відповідності до чинного законодава.

6. Контроль за виконанням даного рішення покласти на постійну комісію з питань земельних ресурсів, природокористування, планування території, будівництва, архітектури, охорони пам'яток історичного середовища та благоустрою, з питань комунальної власності, житлово-комунального господарства, енергозбереження та транспорту.

Сільський голова

Ф.Ф. Надь

**Включення до переліку другого типу об'єктів комунальної власності
Великодобронської сільської ради**

1. Об'єкт нерухомого майна частину двоповерхової нежитлової будівлі(амбулаторії), яка знаходиться за адресою: с. Велика Добронь, вул. Малодобронська, буд. 129, площею – 177,9 м², що обліковується на балансі Великодобронської сільської ради
2. Об'єкт нерухомого майна частину двоповерхової нежитлової будівлі (адмінбудівлі), яка знаходиться за адресою: с. Мала Добронь, вул. Петефі, буд. 56, площею – 215.8 м² на першому поверсі адмінбудинку, що обліковується на балансі Великодобронської сільської ради
3. Об'єкт нерухомого майна частина нежитлового будинку(лікарні), яка знаходиться за адресою: с. Велика Добронь, вул. Малодобронська, буд. 2, площею - 706,7 м², що обліковується на балансі Великодобронської сільської ради.
4. Об'єкт нерухомого майна житлової будівлі, яка знаходиться за адресою: с. Чомонин, вул. Миру, буд. 93, площею – 100.5 м², що обліковується на балансі Великодобронської сільської ради
5. Об'єкт нерухомого майна частину двоповерхової нежитлової будівлі(адмінбудинку), яка знаходиться за адресою: с. Мала Добронь, вул. Петефі, буд. 56, площею – 28.4 м² на першому поверсі адмінбудинку, що обліковується на балансі Великодобронської сільської ради

Сільський голова

Ф.Ф. Надь

**Передача об'єктів комунальної власності з переліку другого типу
Великодобронської сільської ради без проведення аукціону**

1. Передати в оренду без проведення аукціону об'єкт нерухомого майна частину двоповерхової нежитлової будівлі(амбулаторії), що знаходиться за адресою: с. Велика Добронь, вул. Малодобронська, буд. 129, площею – 177,9 м²
Цільове призначення – Надання послуг з медичного обслуговування населення(послуги з охорони здоров'я), що включені до програми державних гарантій медичного обслуговування населення.
Строк оренди – 5 років
2. Передати в оренду без проведення аукціону об'єкт нерухомого майна частину двоповерхової нежитлової будівлі (адмінбудівлі), що знаходиться за адресою: с. Мала Добронь, вул. Петефі, буд. 56, площею – 215.8 м² на першому поверсі адмінбудинку
Цільове призначення – Надання послуг з медичного обслуговування населення(послуги з охорони здоров'я), що включені до програми державних гарантій медичного обслуговування населення.
Строк оренди – 5 років
3. Передати в оренду без проведення аукціону об'єкт нерухомого майна частина нежитлового будинку(лікарні), що знаходиться за адресою: с. Велика Добронь, вул. Маладобронська, буд. 2, площею - 706.7 м² Цільове призначення – Надання послуг з медичного обслуговування населення(послуги з охорони здоров'я), що включені до програми державних гарантій медичного обслуговування населення.
Строк оренди – 5 років
4. Передати в оренду без проведення аукціону об'єкт нерухомого майна - житлова будівля, яка знаходиться за адресою: с. Чомонин, вул. Миру, буд. 93, площею – 100.5 м².
Цільове призначення – Релігійна організація
Строк оренди – 49 років
5. Передати в оренду без проведення аукціону об'єкт нерухомого майна частину двоповерхової нежитлової будівлі(адмінбудинку), що знаходиться за адресою: с. Мала Добронь, вул. Петефі, буд. 56, площею – 28.4 м² на першому поверсі адмінбудинку .
Цільове призначення – Розміщення відокремлених підрозділів орендаря – відділення поштового зв'язку.
Строк оренди – 5 років

Сільський голова

Ф.Ф. Надь



22

проект погодження
сільського голови

У К Р А І Н А
ВЕЛИКОДОБРОНСЬКА СІЛЬСЬКА РАДА
УЖГОРОДСЬКОГО РАЙОНУ ЗАКАРПАТСЬКОЇ ОБЛАСТІ
Десята сесія восьмого скликання

РІШЕННЯ

 Ф.Ф.Надь

від _____ року № _____
с. В.Добронь

Про затвердження технічної документації
із землеустрою щодо встановлення/відновлення/
меж в натурі земельної ділянки та передачу
у власність.

Відповідно до ст.26, ст.34 Закону України «Про місцеве самоврядування в Україні», ст. ст. 12, 40, 81, 118, 120,121, 125, 186, Перехідних положень Земельного кодексу України, Прикінцеві та Перехідні положення Закону України ” Про Державний земельний кадастр” розглянувши технічну документацію із землеустрою щодо встановлення меж земельної ділянки гр. Алмашій Л.О., мешканки с. Минай, врахувавши пропозицію постійно діючої комісії з питань земельних відносин, природокористування, планування території, будівництва, архітектури, охорони пам’яток історичного середовища та благоустрою, з питань комунальної власності, житлово-комунального господарства, енергозбереження та транспорту **сільська рада вирішила:**

1. Затвердити технічну документацію із землеустрою щодо встановлення (відновлення) меж земельної ділянки в натурі площею 0,1500 га, кадастровий номер 2124880900:11:011:0148 для будівництва та обслуговування житлового будинку, господарських будівель і споруд, яка розташована в с.Велика Добронь, вул. Табла, буд. № 30, гр. Алмашій Людмили Олегівни, мешканки с.Минай вул. Журавлиний масив, буд. № 10, кв.3.

2. Передати гр. Алмашій Людмилі Олегівні, мешканці с.Минвй, вул. Журавлиний масив, буд. № 10, кв. 3 у власність земельну ділянку площею 0,1500 га, кадастровий номер 2124880900:11:011:0148 для будівництва та обслуговування житлового будинку, господарських будівель та споруд, яка розташована в с.Велика Добронь, вул. Табла, буд. № 30, Ужгородського району, Закарпатської області.

3. Контроль за виконання цього рішення покласти на постійну комісію з питань земельних відносин, природокористування, планування території, будівництва, архітектури, охорони пам’яток історичного середовища та благоустрою, з питань комунальної власності, житлово-комунального господарства, енергозбереження та транспорту.

Сільський голова

Ф.Ф.Надь



УКРАЇНА

Великодобронська сільська рада
Ужгородського району Закарпатської області
десята сесія восьмого скликання

проект

*погоджений
міським головою*

РІШЕННЯ

[Signature]
Ф.Ф. Надь

від _____ 2021 року № _____

**Про внесення змін до рішення від
30 серпня 2021р. № 228 «Про намір
передачі в оренду нерухомого
майна»**

Керуючись ст. 26, 60 Закону України «Про місцеве самоврядування в Україні», керуючись ст. 6 Закону України «Про оренду державного та комунального майна», **Великодобронська сільська рада вирішила:**

1. Внести зміни до п.4 та п.8 рішення восьмої сесії восьмого скликання від 14 липня 2021 року № 228 для виправлення механічної описки, а саме:
 - в частині написання загальною площею замість 56,7 кв.м. вважати вірним 28,4 кв.м. та затвердження нових умов передачі об'єктів комунального майна Великодобронської сільської ради(Додаток 1);
 - в частині написання загальною площею замість 19,4 кв.м. вважати вірним 17,3 кв.м та затвердження нових умов передачі об'єктів комунального майна Великодобронської сільської ради(Додаток 2);
2. Інші пункти рішення залишити без змін.
3. Контроль за виконанням даного рішення покласти на постійну комісію з питань фінансів, бюджету, планування соціально-економічного розвитку, інвестицій та міжнародного співробітництва при великодобронській сільській раді.

Сільський голова

Ф.Ф. Надь

ДОДАТОК 1

**Умови передачі в оренду об'єкта комунального майна
Великодобронської сільської ради - Частина одноповерхової
нежитлової будівлі(підвальне приміщення) загальною площею 28,4
кв.м.**

Назва об'єкта	Частина одноповерхової нежитлової будівлі(підвальне приміщення) за адресою: с. Чомонин, вул. Миру, буд. 95 загальною площею 28,4 кв.м.
Орендодавець	Великодобронська сільська рада Ужгородського району Закарпатської області код ЄДРПОУ 04349857 Адреса: с. Велика Добронь, вул. Чонгор, буд. 2
Балансоутримувач Великодобронська сільська рада Ужгородського району Закарпатської області код ЄДРПОУ 04349857 Адреса: с. В.Добронь, вул. Чонгор, 2	Великодобронська сільська рада Ужгородського району Закарпатської області код ЄДРПОУ 04349857 Адреса: с. Велика Добронь, вул. Чонгор, 2
Контактні дані працівника, відповідального за ознайомлення з об'єктом оренди та час і місце проведення огляду об'єкту	Мішак Давид Аттілович, тел.: +380981779105 діловод сільської ради. У робочі дні з 9.00 до 17.00, обідня перерва з 13.00 до 14.00
Інформація про об'єкт оренди	Частина одноповерхової нежитлової будівлі(підвальне приміщення) за адресою: с. Чомонин, вул. Миру, буд. 95 загальною площею 28,4 кв.м.
Тип Переліку, до якого включено об'єкт оренди	Перелік першого типу
Вартість об'єкта оренди	Вартість об'єкта оренди згідно звіту про оцінку нерухомого майна з визначення ринкової вартості об'єкта нерухомого майна становить 104852,8 гривень, без ПДВ, станом на 01.07.2021 р.
Тип об'єкта	Нерухоме майно — Амбулаторія
Строк оренди / графік використання об'єкта	4 років 11 місяців
Інформація про наявність рішень про проведення інвестиційного конкурсу або про включення об'єкта до переліку майна, що підлягає приватизації	Відсутня
Інформація про отримання балансоутримувачем погодження органу управління балансоутримувача у випадках, коли отримання такого	Не застосовується

погодження було необхідним відповідно до законодавства, статуту або положення балансоутримувача	
Чи передбачається можливість передачі об'єкта в суборенду та інформація про порядок повідомлення орендодавця про укладення договору суборенди згідно ч. 3 ст. 13 Закону України "Про оренду державного та комунального майна"	Не передбачається
Фотографічні матеріали (наявні / відсутні)	Наявні
Загальна площа об'єкта	28,4 кв.м.
Корисна площа об'єкта	28,4 кв.м.
Технічний стан об'єкта <i>інформація про потужність електромережі і забезпечення об'єкта комунікаціями</i>	Майно придатне до використання. Не потребує поточного ремонту. Електропостачання — наявне. Водопостачання — наявне. Наявне центральне опалення.
Поверховий план об'єкта	Додається окремим файлом
Інформація про те, що об'єктом оренди є пам'ятка культурної спадщини та інформація про отримання погодження органу охорони культурної спадщини на передачу об'єкта в оренди	Об'єкт не є пам'яткою культурної спадщини
Інформація про стан реєстрації права власності держави (територіальної громади) на об'єкт оренди відповідно до <u>Закону України</u> "Про державну реєстрацію речових прав на нерухоме майно та їх обтяжень" <i>якщо пропонується строк оренди становить більше п'яти років</i>	Не застосовується
Інформація про цільове призначення об'єкта оренди	Об'єкт можна використовувати для розміщення офісу. Об'єкт оренди не може бути використаний за будь-яким цільовим призначенням відповідно до пункту 29 "Порядку передачі в оренду державного та комунального майна", затвердженого Постановою КМУ від 03.06.2020 №483 "Деякі питання оренди державного та комунального майна".
Додаткові платежі	<ol style="list-style-type: none"> 1. Орендар зобов'язаний застрахувати орендоване майно на суму його страхової вартості, визначеної договором оренди. 2. 2. Орендар зобов'язаний застрахувати орендоване майно на суму його страхової вартості, визначеної договором оренди.
Інформація про аукціон	

Вид аукціону	Аукціон зі покроковим збільшенням стартової орендної плати; Аукціон зі зниженням стартової орендної плати на 50 відсотків; Аукціон з покроковим зниження стартової орендної плати та подальшого подання цінових пропозицій
Місце проведення аукціону	Електронний аукціон відбувається в електронній торговій системі Прозорро.Продажі через авторизовані електронні майданчики.
Час проведення аукціону	Дата та час аукціону визначені умова оголошення на електронному майданчику.
Кінцевий строк для подання пропозицій	Кінцевий строк подання заяви на участь в електронному аукціоні встановлюється електронною торговою системою для кожного електронного аукціону окремо в проміжок часу з 19:30 до 20:30 дня, що передує дню проведення електронного аукціону.
Стартова орендна плата , грн.	1048,52 гривень , без ПДВ. Стартова орендна плата визначена відповідно до ст. 8 ЗУ “Про оренду державного та комунального майна” та п. 52 Порядку передачі в оренду державного та комунального майна, а саме: стартова орендна плата на першому аукціоні для аукціонів з оренди майна, строк оренди якого перевищує один місяць, зазначається в розрахунку за місяць оренди і становить 1% вартості об'єкта оренди, визначеної відповідно до ст. 8 Закону.
Період прийому пропозицій для першого аукціону	21 к.д.
Стартова орендна плата для повторного аукціону зі зниженням стартової орендної плати на 50 відсотків	524,26 гривень , без ПДВ. (У разі якщо об'єкт не було передано в оренду за результатами аукціону, публікується оголошення про проведення повторного аукціону із зниженням стартової орендної плати на 50%)
Період прийому пропозицій для повторного аукціону із зниженням стартової орендної плати на 50 відсотків	21 к.д.
Стартова орендна плата для аукціону за методом покрокового зниження стартової орендної плати та подальшого подання цінових пропозицій	524,26 , без ПДВ. (у разі якщо об'єкт не передано в оренду в порядку, передбаченому частинами 5,11,20 статті 13 Закону, публікується оголошення про проведення аукціону за методом покрокового зниження стартової орендної плати та подальшого подання цінових пропозицій. Стартова орендна

	плата для такого аукціону встановлюється в розмірі на 50% від початкової стартової орендної плати.)
Кількість кроків аукціону за методом покрокового зниження стартової орендної плати та подальшого подання цінових пропозицій	Три
Індексація орендної плати	Орендна плата, яка визначена за результатами аукціону, за другий і кожний наступний місяці оренди визначається шляхом коригування орендної плати на індекс інфляції попереднього місяця.
Період прийому пропозицій для аукціону за методом покрокового зниження стартової орендної плати та подальшого подання цінових пропозицій	21 к.д.
Інформація про нарахування / врахування ПДВ в стартовій орендній платі (враховано / нараховується до орендної плати за результатами аукціону)	Без ПДВ
Розмір кроку аукціону	Розмір мінімального кроку підвищення стартової орендної плати під час аукціону 1% стартової орендної плати- 10,48 гривень, без ПДВ
Розмір гарантійного внеску	Розмір гарантійного внеску (п. 58 Порядку передачі в оренду державного та комунального майна) – 2097,04 гривень Гарантійний внесок сплачується у терміни та в порядку, що визначені Регламентом роботи електронної торгової системи Pro2o2o. Продажі щодо проведення електронних торгів (аукціонів) з продажу/надання в оренду майна (активів)/передачі права (далі по тексту - Регламент). Пунктом 147 Порядку передачі в оренду державного та комунального майна розмір гарантійного внеску встановлюється відповідно до п.58 цього Порядку, а саме в розмірі стартової орендної плати на: > один місяць для об'єктів оренди, пропонуваній строк оренди яких становить від одного місяця до одного року; > два місяці для об'єктів оренди, пропонуваній строк оренди яких становить від одного до п'яти років; > чотири місяці для об'єктів оренди, пропонуваній строк оренди яких становить від п'яти до десяти років; > шість місяців для об'єктів оренди,

	пропонований строк оренди яких становить від десяти років.
Розмір реєстраційного внеску	600,00 гривень (станом на 01.01.2021р.: 6000,00грн. * 0,1 = 600,00грн.) Реєстраційний внесок - сума коштів у розмірі 0,1 мінімальної заробітної плати, діючої станом на 1 січня поточного року, яка вноситься потенційним орендарем на відповідний рахунок оператора електронного майданчика за реєстрацію заяви на участь в аукціоні. Реєстраційний внесок не повертається потенційному орендарю.
Реквізити для перерахування реєстраційних внесків учасників Найменування установи (банку, казначейства), її місцезнаходження та номери рахунків у національній та іноземній валюті	Одержувач: Великодобронська сільська рада КОД ЄДРПОУ 37975895 р/р UA648999980314040544000007475 МФО 899998 Код платежу: 24060300 « Інші надходження »
Додаткові умови оренди	
Перелік додаткових умов оренди, з переліку, що визначений абз. 4 п. 55 Порядку передачі в оренду державного та комунального майна	Великодобронська сільська рада надає згоду на здійснення поточного та/або капітального ремонту орендованого майна за зверненням орендаря щодо виконання конкретних видів ремонтних робіт (поточного та/або капітального ремонту), реконструкції або реставрації об'єкта оренди із зазначенням суми і строку.
Дата та номер рішення про затвердження додаткових умов оренди	
Орендні канікули	Орендні канікули - не передбачені.
Додаткова інформація	
Наявність згоди на здійснення поточного та/або капітального ремонту орендованого майна під час встановлення додаткової умови оренди щодо виконання конкретних видів ремонтних робіт (поточного та/або капітального ремонту), реконструкції або реставрації об'єкта оренди із зазначенням суми і строку	Ремонт за окремим зверненням Орендаря.
Інформація про необхідність відповідності орендаря вимогам статті 4 Закону та можливість орендаря укласти договір суборенди лише з особами, які відповідають вимогам статті 4 Закону	Потенційний орендар повинен відповідати вимогам до особи орендаря, визначеним статтею 4 Закону України "Про оренду державного та комунального майна". Перемагає найвища цінова пропозиція за результатами електронного аукціону. Після проведення аукціону Орендодавцем буде

	здійснено кваліфікацію переможця, тобто перевірку наданих останнім документів, які вимагаються умовами даного оголошення. У випадку надання неповного пакету документів, або ненадання документів, орендодавець має право дискваліфікувати такого учасника-переможця виключно у відповідності до умов Регламенту.
Перелік документів, які повинен розмістити (завантажити) Учасник в електронній системі Ргожогго.Продажі. для участі в електронних торгах з оренди майна на етапі подачі закритих цінових пропозицій (тобто до електронного аукціону).	Відомості про учасника: а) копії установчих документів (для юридичних осіб); Інформація про кінцевого бенефіціарного власника. Якщо особа не має кінцевого бенефіціарного власника і причини його відсутності; б) копію рішення уповноваженого органу юридичної особи (заявника) про призначення керівника цієї юридичної особи (заявника), який має право діяти від імені цієї юридичної особи (заявника) без довіреності; в) належним чином оформлену довіреність уповноваженим особам заявника, якою їм надаються повноваження щодо представлення заяви на участь в аукціоні, якщо заяву цієї юридичної особи (заявника) подає її представник, який не має права діяти від імені цієї юридичної особи (заявника) без довіреності; г) копію виписки, або витягу з Єдиного державного юридичних осіб, фізичних осіб-підприємців та громадських формувань; д) копії паспорта (1, 2, 11 стор.) та довідки про присвоєння РНОКПП (для фізичної особи); е) копію свідоцтва про реєстрацію платника податку (за наявності), ж) заяву на участь в аукціоні; з) документи (копії платіжних доручень), що підтверджують сплату реєстраційного та гарантійного внеску; <i>Відповідальність за достовірність поданих документів несе заявник.</i>
Чи зобов'язаний майбутній орендар компенсувати витрати, пов'язані з проведенням незалежної оцінки	Так
Сума витрат, пов'язаних з проведенням незалежної оцінки, грн	433,50 грн.
Реквізити для перерахування суми витрат, пов'язаних з проведенням незалежної оцінки	Одержувач: Великодобронська сільська рада КОД ЄДРПОУ 04349857 р/р UA188201720344230030000039191 МФО 820172

Найменування установи (банку, казначейства), її місцезнаходження та номери рахунків у національній та іноземній валюті	
Умови укладення договору	Договір оренди комунального майна укладається Орендодавцем з переможцем конкурсу в 20-ти денний термін після підписання протоколу аукціону.
Умови дискваліфікації Учасника, що визначений переможцем електронного аукціону	<p>Наявність ознак здійснення Учасником незаконного підприємництва.</p> <ol style="list-style-type: none"> 1. Наявність інформації про факти порушення кримінальних справ відносно Учасника, які можуть вплинути на визнання договору оренди недійсним. 2. Відсутність документів, зазначених в п.2.14 цього Оголошення, які повинен розмістити (завантажити) в електронній системі ProZorro.Продажі. Учасник для участі в електронних торгах. 3. Наявність боргів. 4. Якщо юридичні особи, засновниками, керівниками, учасниками яких є орендарі (або колишні орендарі), які не погасили заборгованість за оренду приміщень за попередніми (або іншими) договорами оренди комунального майна. 5. Невиконання учасником та/або переможцем торгів зобов'язань, що визначені у Регламенті 6. Орендар не відповідає вимогам статті 4 Закону України "Про оренду державного та комунального майна"

Додаткова інформація:

1. До участі в аукціоні не допускаються особи, на яких поширюється обмеження, визначені частиною четвертою ст.4 Закону України «Про оренду державного та комунального майна».
2. Учасник, якого дискваліфіковано відповідно до п. 76 Порядку передачі в оренду державного та комунального майна затвердженого постановою КМУ від 03.06.2020 р. №483, а саме переможець електронного аукціону, який відмовився від підписання протоколу про результати електронного аукціону або договору оренди, позбавляється права на участь у подальших аукціонах з передачі в оренду того самого об'єкта.
3. Нарахування ПДВ на суму орендної плати здійснюється у порядку, визначеному законодавством.
4. Перерахування гарантійного та реєстраційного внеску здійснюється на поточний рахунок організатора відкритих торгів (аукціонів), на електронному майданчику якого зареєструвався учасник.
5. Для участі у електронних торгах щодо оренди учасники мають зареєструватись у електронній торговій системі ProZorro.Продажі через оператора електронних торгів-електронний майданчик. Перелік операторів електронних майданчиків та їх банківські

реквізити для перерахування гарантійного та реєстраційного внеску доступні за посиланням:

<https://prozorro.sale/info/elektronni-maidanchiki-ets-prozorroprodazhi-cbd2>

6. Оператор торгів відповідальний за надання роз'яснень та консультацій щодо технічної частини участі у аукціоні та користування електронним майданчиком для коректного використання системи ProZorro.Продажі.

7. Реквізити для перерахування операторами електронних майданчиків реєстраційних (гарантійних) та авансового внесків потенційних орендарів в національній валюті:

Одержувач: Великодобронська сільська рада

КОД ЄДРПОУ 37975895

р/р UA858999980334109850000007475

МФО 899998

Код платежу: 22080402 Надходження від орендної плати за користування цілісним майновим комплексом та іншим майном, що перебуває в комунальній власності (об'єднаній територіальній громади, району у місті, міста районного значення, села, селища чи їх об'єднань)

Сільський голова

Ф.Ф.Надь

ДОДАТОК 2

**Умови передачі в оренду об'єкта комунального майна
Великодобронської сільської ради – частина двоповерхової нежитлової
будівлі загальною площею 17,3 кв.м.**

Назва об'єкта	Частина двоповерхової нежитлової будівлі Адмібудинку, розташований на першому поверсі за адресою: с. Мала Добронь, вул. Петефі, буд. 56 загальною площею 17,3 кв.м.
Орендодавець	Великодобронська сільська рада Ужгородського району Закарпатської області код ЄДРПОУ 04349857 Адреса: с. Велика Добронь, вул. Чонгор, 2
Балансоутримувач Великодобронська сільська рада Ужгородського району Закарпатської області код ЄДРПОУ 04349857 Адреса: с. В.Добронь, вул. Чонгор, 2	Великодобронська сільська рада Ужгородського району Закарпатської області код ЄДРПОУ 04349857 Адреса: с. В.Добронь, вул. Чонгор, 2
Контактні дані працівника, відповідального за ознайомлення з об'єктом оренди та час і місце проведення огляду об'єкту	Мішак Давид Аттілович, діловод сільської ради. У робочі дні з 9.00 до 17.00, обідня перерва з 13.00 до 14.00
Інформація про об'єкт оренди	Частина двоповерхової нежитлової будівлі Адмібудинку, розташований на першому поверсі за адресою: с. Мала Добронь, вул. Петефі, буд. 56 загальною площею 19,4 кв.м.
Тип Переліку, до якого включено об'єкт оренди	Перелік першого типу
Вартість об'єкта оренди	Вартість об'єкта оренди згідно звіту про оцінку нерухомого майна з визначення ринкової вартості об'єкта нерухомого майна становить 67383,50 гривень , без ПДВ, станом на 01.07.2021 р.
Тип об'єкта	Нерухоме майно — Амбулаторія
Строк оренди / графік використання об'єкта	4 років 11 місяців
Інформація про наявність рішень про проведення інвестиційного конкурсу або про включення об'єкта до переліку майна, що підлягає приватизації	Відсутня
Інформація про отримання балансоутримувачем погодження органу управління балансоутримувача у випадках, коли отримання такого погодження було необхідним відповідно до законодавства, статуту або положення балансоутримувача	Не застосовується

Чи передбачається можливість передачі об'єкта в суборенду та інформація про порядок повідомлення орендодавця про укладення договору суборенди згідно ч. 3 ст. 13 Закону України "Про оренду державного та комунального майна"	Не передбачається
Фотографічні матеріали (наявні / відсутні)	Наявні
Загальна площа об'єкта	17,3 кв.м.
Корисна площа об'єкта	17,3 кв.м.
Технічний стан об'єкта <i>інформація про потужність електромережі і забезпечення об'єкта комунікаціями</i>	Майно придатне до використання. Не потребує поточного ремонту. Електропостачання — наявне. Водопостачання — наявне. Наявне центральне опалення. Телекомунікаційні послуги – присутні.
Поверховий план об'єкта	Додається окремим файлом
Інформація про те, що об'єктом оренди є пам'ятка культурної спадщини та інформація про отримання погодження органу охорони культурної спадщини на передачу об'єкта в оренди	Об'єкт не є пам'яткою культурної спадщини
Інформація про стан реєстрації права власності держави (територіальної громади) на об'єкт оренди відповідно до <u>Закону України "Про державну реєстрацію речових прав на нерухоме майно та їх обтяжень"</u> <i>якщо пропонується строк оренди становить більше п'яти років</i>	Не застосовується
Інформація про цільове призначення об'єкта оренди	Об'єкт можна використовувати для надання медичних цілей населенню.
Додаткові платежі	1. Орендар сплачує вартість спожитих комунальних послуг згідно виставлених орендодавцем розрахунків за окремим договором. 2. Орендар зобов'язаний застрахувати орендоване майно на суму його страхової вартості, визначеної договором оренди.
Інформація про аукціон	
Вид аукціону	Аукціон зі покроковим збільшенням стартової орендної плати; Аукціон зі зниженням стартової орендної плати на 50 відсотків; Аукціон з покроковим зниженням стартової орендної плати та подальшого подання цінових пропозицій

Місце проведення аукціону	Електронний аукціон відбувається в електронній торговій системі Прозорро. Продажі через авторизовані електронні майданчики.
Час проведення аукціону	Дата та час аукціону визначені умова оголошення на електронному майданчику.
Кінцевий строк для подання пропозицій	Кінцевий строк подання заяви на участь в електронному аукціоні встановлюється електронною торговою системою для кожного електронного аукціону окремо в проміжок часу з 19:30 до 20:30 дня, що передує дню проведення електронного аукціону.
Стартова орендна плата , грн.	673,83 гривень , без ПДВ. Стартова орендна плата визначена відповідно до ст. 8 ЗУ “Про оренду державного та комунального майна” та п. 52 Порядку передачі в оренду державного та комунального майна, а саме: стартова орендна плата на першому аукціоні для аукціонів з оренди майна, строк оренди якого перевищує один місяць, зазначається в розрахунку за місяць оренди і становить 1% вартості об'єкта оренди, визначеної відповідно до ст. 8 Закону.
Період прийому пропозицій для першого аукціону	21 к.д.
Стартова орендна плата для повторного аукціону зі зниженням стартової орендної плати на 50 відсотків	336,91 гривень , без ПДВ. (У разі якщо об'єкт не було передано в оренду за результатами аукціону, публікується оголошення про проведення повторного аукціону із зниженням стартової орендної плати на 50%)
Період прийому пропозицій для повторного аукціону із зниженням стартової орендної плати на 50 відсотків	21 к.д.
Стартова орендна плата для аукціону за методом покрокового зниження стартової орендної плати та подальшого подання цінових пропозицій	336,91 гривень , без ПДВ. (у разі якщо об'єкт не передано в оренду в порядку, передбаченому частинами 5,11,20 статті 13 Закону, публікується оголошення про проведення аукціону за методом покрокового зниження стартової орендної плати та подальшого подання цінових пропозицій. Стартова орендна плата для такого аукціону встановлюється в розмірі на 50% від початкової стартової орендної плати.)
Кількість кроків аукціону за методом покрокового зниження стартової орендної плати та подальшого подання цінових пропозицій	Три
Індексація орендної плати	Орендна плата, яка визначена за результатами аукціону, за другий і кожний наступний місяці оренди визначається шляхом коригування

	орендної плати на індекс інфляції попереднього місяця.
Період прийому пропозицій для аукціону за методом покрокового зниження стартової орендної плати та подальшого подання цінових пропозицій	21 к.д.
Інформація про нарахування / врахування ПДВ в стартовій орендній платі (враховано / нараховується до орендної плати за результатами аукціону)	Без ПДВ
Розмір кроку аукціону	Розмір мінімального кроку підвищення стартової орендної плати під час аукціону 1% стартової орендної плати- гривень,без ПДВ
Розмір гарантійного внеску	<p>Розмір гарантійного внеску (п. 58 Порядку передачі в оренду державного та комунального майна) – 1347,66 гривень</p> <p>Гарантійний внесок сплачується у терміни та в порядку, що визначені Регламентом роботи електронної торгової системи Pro20гго. Продажі щодо проведення електронних торгів (аукціонів) з продажу/надання в оренду майна (активів)/передачі права (далі по тексту - Регламент). Пунктом 147 Порядку передачі в оренду державного та комунального майна розмір гарантійного внеску встановлюється відповідно до п.58 цього Порядку, а саме в розмірі стартової орендної плати на:</p> <ul style="list-style-type: none"> > один місяць для об'єктів оренди, пропонуваній строк оренди яких становить від одного місяця до одного року; > два місяці для об'єктів оренди, пропонуваній строк оренди яких становить від одного до п'яти років; > чотири місяці для об'єктів оренди, пропонуваній строк оренди яких становить від п'яти до десяти років; > шість місяців для об'єктів оренди, пропонуваній строк оренди яких становить від десяти років.
Розмір реєстраційного внеску	<p>600,00 гривень (станом на 01.01.2021р.: 6000,00грн. * 0,1 = 600,00грн.)</p> <p>Реєстраційний внесок - сума коштів у розмірі 0,1 мінімальної заробітної плати, діючої станом на 1 січня поточного року, яка вноситься потенційним орендарем на відповідний рахунок оператора електронного майданчика за реєстрацію заяви на участь в аукціоні.</p>

	Реєстраційний внесок не повертається потенційному орендарю.
Реквізити для перерахування реєстраційних внесків учасників Найменування установи (банку, казначейства), її місцезнаходження та номери рахунків у національній та іноземній валюті	Одержувач: Великодобронська сільська рада КОД ЄДРПОУ 37975895 р/р UA648999980314040544000007475 МФО 899998 Код платежу: 24060300 « Інші надходження »
Додаткові умови оренди	
Перелік додаткових умов оренди, з переліку, що визначений абз. 4 п. 55 Порядку передачі в оренду державного та комунального майна	Великодобронська сільська рада надає згоду на здійснення поточного та/або капітального ремонту орендованого майна за зверненням орендаря щодо виконання конкретних видів ремонтних робіт (поточного та/або капітального ремонту), реконструкції або реставрації об'єкта оренди із зазначенням суми і строку.
Дата та номер рішення про затвердження додаткових умов оренди	
Орендні канікули	Орендні канікули - не передбачені.
Додаткова інформація	
Наявність згоди на здійснення поточного та/або капітального ремонту орендованого майна під час встановлення додаткової умови оренди щодо виконання конкретних видів ремонтних робіт (поточного та/або капітального ремонту), реконструкції або реставрації об'єкта оренди із зазначенням суми і строку	Ремонт за окремим зверненням Орендаря.
Інформація про необхідність відповідності орендаря вимогам статті 4 Закону та можливість орендаря укладати договір суборенди лише з особами, які відповідають вимогам статті 4 Закону	Потенційний орендар повинен відповідати вимогам до особи орендаря, визначеним статтею 4 Закону України "Про оренду державного та комунального майна". Перемагає найвища цінова пропозиція за результатами електронного аукціону. Після проведення аукціону Орендодавцем буде здійснено кваліфікацію переможця, тобто перевірку наданих останнім документів, які вимагаються умовами даного оголошення. У випадку надання неповного пакету документів, або ненадання документів, орендодавець має право дискваліфікувати такого учасника-переможця виключно у відповідності до умов Регламенту.
Перелік документів, які повинен розмістити (завантажити) Учасник в електронній системі Ргожогго.Продажі.	Відомості про учасника: а) копії установчих документів (для юридичних осіб); Інформація про кінцевого бенефіціарного власника. Якщо особа не має кінцевого бенефіціарного

<p>для участі в електронних торгах з оренди майна на етапі подачі закритих цінових пропозицій (тобто до електронного аукціону).</p>	<p>власника і причини його відсутності; б) копію рішення уповноваженого органу юридичної особи (заявника) про призначення керівника цієї юридичної особи (заявника), який має право діяти від імені цієї юридичної особи (заявника) без довіреності; в) належним чином оформлену довіреність уповноваженим особам заявника, якою їм надаються повноваження щодо представлення заяви на участь в аукціоні, якщо заяву цієї юридичної особи (заявника) подає її представник, який не має права діяти від імені цієї юридичної особи (заявника) без довіреності; г) копію виписки, або витягу з Єдиного державного юридичних осіб, фізичних осіб-підприємців та громадських формувань; д) копії паспорта (1, 2, 11 стор.) та довідки про присвоєння РНОКПП (для фізичної особи); е) копію свідоцтва про реєстрацію платника податку (за наявності), ж) заяву на участь в аукціоні; з) документи (копії платіжних доручень), що підтверджують сплату реєстраційного та гарантійного внеску; <i>Відповідальність за достовірність поданих документів несе заявник.</i></p>
<p>Чи зобов'язаний майбутній орендар компенсувати витрати, пов'язані з проведенням незалежної оцінки</p>	<p>Так</p>
<p>Сума витрат, пов'язаних з проведенням незалежної оцінки, грн</p>	<p>115,16 грн.</p>
<p>Реквізити для перерахування суми витрат, пов'язаних з проведенням незалежної оцінки</p> <p>Найменування установи (банку, казначейства), її місцезнаходження та номери рахунків у національній та іноземній валюті</p>	<p>Одержувач: Великодобронська сільська рада КОД ЄДРПОУ 04349857 р/р UA188201720344230030000039191 МФО 820172</p>
<p>Умови укладення договору</p>	<p>Договір оренди комунального майна укладається Орендодавцем з переможцем конкурсу в 20-ти денний термін після підписання протоколу аукціону.</p>
<p>Умови дискваліфікації Учасника, що визначений переможцем електронного аукціону</p>	<p>Наявність ознак здійснення Учасником незаконного підприємництва.</p> <ol style="list-style-type: none"> 1.Наявність інформації про факти порушення кримінальних справ відносно Учасника, які можуть вплинути на визнання договору оренди недійсним. 2.Відсутність документів, зазначених в п.2.14 цього Оголошення, які повинен розмістити

(завантажити) в електронній системі ProZorro.Продажі. Учасник для участі в електронних торгах.
3.Наявність боргів.
4.Якщо юридичні особи, засновниками, керівниками, учасниками яких є орендарі (або колишні орендарі), які не погасили заборгованість за оренду приміщень за попередніми (або іншими) договорами оренди комунального майна.
5.Невиконання учасником та/або переможцем торгів зобов'язань, що визначені у Регламенті
6.Орендар не відповідає вимогам статті 4 Закону України "Про оренду державного та комунального майна"

Додаткова інформація:

1. До участі в аукціоні не допускаються особи, на яких поширюється обмеження, визначені частиною четвертою ст.4 Закону України «Про оренду державного та комунального майна».

2. Учасник, якого дискваліфіковано відповідно до п. 76 Порядку передачі в оренду державного та комунального майна затвердженого постановою КМУ від 03.06.2020 р. №483, а саме переможець електронного аукціону, який відмовився від підписання протоколу про результати електронного аукціону або договору оренди, позбавляється права на участь у подальших аукціонах з передачі в оренду того самого об'єкта.

3. Нарахування ПДВ на суму орендної плати здійснюється у порядку, визначеному законодавством.

4. Перерахування гарантійного та реєстраційного внеску здійснюється на поточний рахунок організатора відкритих торгів (аукціонів), на електронному майданчику якого зареєструвався учасник.

5. Для участі у електронних торгах щодо оренди учасники мають зареєструватись у електронній торгівій системі ProZorro.Продажі через оператора електронних торгів-електронний майданчик. Перелік операторів електронних майданчиків та їх банківські реквізити для перерахування гарантійного та реєстраційного внеску доступні за посиланням:

<https://prozorro.sale/info/elektronni-maidanchiki-ets-prozorroprodazhi-cbd2>

6. Оператор торгів відповідальний за надання роз'яснень та консультацій щодо технічної частини участі у аукціоні та користування електронним майданчиком для коректного використання системи ProZorro.Продажі.

7. Реквізити для перерахування операторами електронних майданчиків реєстраційних (гарантійних) та авансового внесків потенційних орендарів в національній валюті:

Одержувач: Великодобронська сільська рада

КОД ЄДРПОУ 37975895

р/р UA858999980334109850000007475

МФО 899998

Код платежу: 22080402 Надходження від орендної плати за користування цілісним майновим комплексом та іншим майном, що перебуває в комунальній власності (об'єднаної територіальної громади, району у місті, міста районного значення, села, селища чи їх об'єднань)

Сільський голова


Ф.Ф.Надь



УКРАЇНА

проект *погоджений*
сільським головою

Великодобронська сільська рада
Ужгородського району Закарпатської області
Десята сесія восьмого скликання



Р.Р. Кадя

РІШЕННЯ

від _____ 2021 року № _____

Про намір передачі в оренду
нерухомого майна: Частина одноповерхової нежитлової будівлі загальною
площею 15,9 кв.м., розташований за адресою: с. Чомонин, вул. Широка, буд.
2;

Керуючись ст. 26, 60 Закону України «Про місцеве самоврядування в Україні», керуючись ст. 6 Закону України «Про оренду державного та комунального майна», Великодобронська сільська рада

ВИРІШИЛА:

1. Затвердити умови передачі об'єкта комунального майна Великодобронської сільської ради: Частину одноповерхової нежитлової будівлі, загальною площею 15,9 кв.м., що знаходиться в с. Чомонин, вул. Широка, буд. 2, Ужгородського району Закарпатської області (Додаток № 1).
2. Передати в оренду шляхом проведення аукціону об'єкта нерухомого майна першого типу: Частину одноповерхової нежитлової будівлі, загальною площею 15,9 кв.м., що знаходиться в с. Чомонин, вул. Широка, буд. 2, Ужгородського району Закарпатської області.
3. Опублікувати оголошення на офіційному веб-сайті сільської ради та в електронній торговій системі.
4. Контроль за виконанням даного рішення покласти на постійну комісію з питань фінансів, бюджету, планування соціально-економічного розвитку, інвестицій та міжнародного співробітництва при великодобронській сільській раді.

Сільський голова:

Ф.Ф.Надь

ДОДАТОК 1

**Умови передачі в оренду об'єкта комунального майна
Великодобронської сільської ради - Частина одноповерхової
нежитлової будівлі загальною площею 15,9 кв.м.**

Назва об'єкта	Частина одноповерхової нежитлової будівлі за адресою: с. Чомонин, вул. Широка, буд. 2 загальною площею 15,9 кв.м.
Орендодавець	Великодобронська сільська рада Ужгородського району Закарпатської області код ЄДРПОУ 04349857 Адреса: с. Велика Добронь, вул. Чонгор, буд. 2
Балансоутримувач Великодобронська сільська рада Ужгородського району Закарпатської області код ЄДРПОУ 04349857 Адреса: с. В.Добронь, вул. Чонгор, 2	Великодобронська сільська рада Ужгородського району Закарпатської області код ЄДРПОУ 04349857 Адреса: с. Велика Добронь, вул. Чонгор, 2
Контактні дані працівника, відповідального за ознайомлення з об'єктом оренди та час і місце проведення огляду об'єкту	Мішак Давид Аттілович, тел.: +380981779105 діловод сільської ради. У робочі дні з 9.00 до 17.00, обідня перерва з 13.00 до 14.00
Інформація про об'єкт оренди	Частина одноповерхової нежитлової будівлі за адресою: с. Чомонин, вул. Широка, буд. 2 загальною площею 15,9 кв.м.
Тип Переліку, до якого включено об'єкт оренди	Перелік першого типу
Вартість об'єкта оренди	Вартість об'єкта оренди згідно звіту про оцінку нерухомого майна з визначення ринкової вартості об'єкта нерухомого майна становить 58702,80 гривень, без ПДВ, станом на 01.07.2021 р.
Тип об'єкта	Нерухоме майно
Строк оренди / графік використання об'єкта	4 років 11 місяців
Інформація про наявність рішень про проведення інвестиційного конкурсу або про включення об'єкта до переліку майна, що підлягає приватизації	Відсутня
Інформація про отримання балансоутримувачем погодження органу управління балансоутримувача у випадках, коли отримання такого погодження було необхідним відповідно	Не застосовується

до законодавства, статуту або положення балансоутримувача	
Чи передбачається можливість передачі об'єкта в суборенду та інформація про порядок повідомлення орендодавця про укладення договору суборенди згідно ч. 3 ст. 13 Закону України "Про оренду державного та комунального майна"	Не передбачається
Фотографічні матеріали (наявні / відсутні)	Наявні
Загальна площа об'єкта	15,9 кв.м.
Корисна площа об'єкта	15,9 кв.м.
Технічний стан об'єкта <i>інформація про потужність електромережі і забезпечення об'єкта комунікаціями</i>	Майно придатне до використання. Не потребує поточного ремонту. Електропостачання — наявне. Водопостачання — наявне. Наявне центральне опалення.
Поверховий план об'єкта	Додається окремим файлом
Інформація про те, що об'єктом оренди є пам'ятка культурної спадщини та інформація про отримання погодження органу охорони культурної спадщини на передачу об'єкта в оренди	Об'єкт не є пам'яткою культурної спадщини
Інформація про стан реєстрації права власності держави (територіальної громади) на об'єкт оренди відповідно до <u>Закону України</u> "Про державну реєстрацію речових прав на нерухоме майно та їх обтяжень" <i>якщо пропонується строк оренди становить більше п'яти років</i>	Не застосовується
Інформація про цільове призначення об'єкта оренди	Об'єкт використовувати для розміщення офісу. Об'єкт оренди не може бути використаний за будь-яким цільовим призначенням відповідно до пункту 29 "Порядку передачі в оренду державного та комунального майна", затвердженого Постановою КМУ від 03.06.2020 №483 "Деякі питання оренди державного та комунального майна".
Додаткові платежі	<ol style="list-style-type: none"> 1. Орендар зобов'язаний застрахувати орендоване майно на суму його страхової вартості, визначеної договором оренди. 2. 2. Орендар зобов'язаний застрахувати орендоване майно на суму його страхової вартості, визначеної договором оренди.
Інформація про аукціон	
Вид аукціону	Аукціон зі покроковим збільшенням стартової

	орендної плати; Аукціон зі зниженням стартової орендної плати на 50 відсотків; Аукціон з покроковим зниження стартової орендної плати та подальшого подання цінових пропозицій
Місце проведення аукціону	Електронний аукціон відбувається в електронній торговій системі Прозорро. Продажі через авторизовані електронні майданчики.
Час проведення аукціону	Дата та час аукціону визначені умова оголошення на електронному майданчику.
Кінцевий строк для подання пропозицій	Кінцевий строк подання заяви на участь в електронному аукціоні встановлюється електронною торговою системою для кожного електронного аукціону окремо в проміжок часу з 19:30 до 20:30 дня, що передує дню проведення електронного аукціону.
Стартова орендна плата , грн.	587,02 гривень , без ПДВ. Стартова орендна плата визначена відповідно до ст. 8 ЗУ “Про оренду державного та комунального майна” та п. 52 Порядку передачі в оренду державного та комунального майна, а саме: стартова орендна плата на першому аукціоні для аукціонів з оренди майна, строк оренди якого перевищує один місяць, зазначається в розрахунку за місяць оренди і становить 1% вартості об'єкта оренди, визначеної відповідно до ст. 8 Закону.
Період прийому пропозицій для першого аукціону	21 к.д.
Стартова орендна плата для повторного аукціону зі зниженням стартової орендної плати на 50 відсотків	293,51 гривень , без ПДВ. (У разі якщо об'єкт не було передано в оренду за результатами аукціону, публікується оголошення про проведення повторного аукціону із зниженням стартової орендної плати на 50%)
Період прийому пропозицій для повторного аукціону із зниженням стартової орендної плати на 50 відсотків	21 к.д.
Стартова орендна плата для аукціону за методом покрокового зниження стартової орендної плати та подальшого подання цінових пропозицій	293,51 гривень , без ПДВ. (у разі якщо об'єкт не передано в оренду в порядку, передбаченому частинами 5,11,20 статті 13 Закону, публікується оголошення про проведення аукціону за методом покрокового зниження стартової орендної плати та подальшого подання цінових пропозицій. Стартова орендна плата для такого аукціону встановлюється в

	розмірі на 50% від початкової стартової орендної плати.)
Кількість кроків аукціону за методом покрокового зниження стартової орендної плати та подальшого подання цінових пропозицій	Три
Індексація орендної плати	Орендна плата, яка визначена за результатами аукціону, за другий і кожний наступний місяці оренди визначається шляхом коригування орендної плати на індекс інфляції попереднього місяця.
Період прийому пропозицій для аукціону за методом покрокового зниження стартової орендної плати та подальшого подання цінових пропозицій	21 к.д.
Інформація про нарахування / врахування ПДВ в стартовій орендній платі (враховано / нараховується до орендної плати за результатами аукціону)	Без ПДВ
Розмір кроку аукціону	Розмір мінімального кроку підвищення стартової орендної плати під час аукціону 1% стартової орендної плати- 5,87 гривень, без ПДВ
Розмір гарантійного внеску	<p>Розмір гарантійного внеску (п. 58 Порядку передачі в оренду державного та комунального майна) – 1174,04 гривень</p> <p>Гарантійний внесок сплачується у терміни та в порядку, що визначені Регламентом роботи електронної торгової системи Рго2огго. Продажі щодо проведення електронних торгів (аукціонів) з продажу/надання в оренду майна (активів)/передачі права (далі по тексту - Регламент). Пунктом 147 Порядку передачі в оренду державного та комунального майна розмір гарантійного внеску встановлюється відповідно до п.58 цього Порядку, а саме в розмірі стартової орендної плати на:</p> <ul style="list-style-type: none"> > один місяць для об'єктів оренди, пропонуваній строк оренди яких становить від одного місяця до одного року; > два місяці для об'єктів оренди, пропонуваній строк оренди яких становить від одного до п'яти років; > чотири місяці для об'єктів оренди, пропонуваній строк оренди яких становить від п'яти до десяти років; > шість місяців для об'єктів оренди,

	пропонований строк оренди яких становить від десяти років.
Розмір реєстраційного внеску	600,00 гривень (станом на 01.01.2021р.: 6000,00грн. * 0,1 = 600,00грн.) Реєстраційний внесок - сума коштів у розмірі 0,1 мінімальної заробітної плати, діючої станом на 1 січня поточного року, яка вноситься потенційним орендарем на відповідний рахунок оператора електронного майданчика за реєстрацію заяви на участь в аукціоні. Реєстраційний внесок не повертається потенційному орендарю.
Реквізити для перерахування реєстраційних внесків учасників Найменування установи (банку, казначейства), її місцезнаходження та номери рахунків у національній та іноземній валюті	Одержувач: Великодобронська сільська рада КОД ЄДРПОУ 37975895 р/р UA648999980314040544000007475 МФО 899998 Код платежу: 24060300 « Інші надходження »
Додаткові умови оренди	
Перелік додаткових умов оренди, з переліку, що визначений абз. 4 п. 55 Порядку передачі в оренду державного та комунального майна	Великодобронська сільська рада надає згоду на здійснення поточного та/або капітального ремонту орендованого майна за зверненням орендаря щодо виконання конкретних видів ремонтних робіт (поточного та/або капітального ремонту), реконструкції або реставрації об'єкта оренди із зазначенням суми і строку.
Дата та номер рішення про затвердження додаткових умов оренди	
Орендні канікули	Орендні канікули - не передбачені.
Додаткова інформація	
Наявність згоди на здійснення поточного та/або капітального ремонту орендованого майна під час встановлення додаткової умови оренди щодо виконання конкретних видів ремонтних робіт (поточного та/або капітального ремонту), реконструкції або реставрації об'єкта оренди із зазначенням суми і строку	Ремонт за окремим зверненням Орендаря.
Інформація про необхідність відповідності орендаря вимогам статті 4 Закону та можливість орендаря укласти договір суборенди лише з особами, які відповідають вимогам статті 4 Закону	Потенційний орендар повинен відповідати вимогам до особи орендаря, визначеним статтею 4 Закону України "Про оренду державного та комунального майна". Перемагає найвища цінова пропозиція за результатами електронного аукціону. Після проведення аукціону Орендодавцем буде

	<p>здійснено кваліфікацію переможця, тобто перевірку наданих останнім документів, які вимагаються умовами даного оголошення.</p> <p>У випадку надання неповного пакету документів, або ненадання документів, орендодавець має право дискваліфікувати такого учасника-переможця виключно у відповідності до умов Регламенту.</p>
<p>Перелік документів, які повинен розмістити (завантажити) Учасник в електронній системі Ргожогго.Продажі. для участі в електронних торгах з оренди майна на етапі подачі закритих цінових пропозицій (тобто до електронного аукціону).</p>	<p>Відомості про учасника:</p> <p>а) копії установчих документів (для юридичних осіб); Інформація про кінцевого бенефіціарного власника. Якщо особа не має кінцевого бенефіціарного власника і причини його відсутності;</p> <p>б) копію рішення уповноваженого органу юридичної особи (заявника) про призначення керівника цієї юридичної особи (заявника), який має право діяти від імені цієї юридичної особи (заявника) без довіреності;</p> <p>в) належним чином оформлену довіреність уповноваженим особам заявника, якою їм надаються повноваження щодо представлення заяви на участь в аукціоні, якщо заяву цієї юридичної особи (заявника) подає її представник, який не має права діяти від імені цієї юридичної особи (заявника) без довіреності;</p> <p>г) копію виписки, або витягу з Єдиного державного юридичних осіб, фізичних осіб-підприємців та громадських формувань;</p> <p>д) копії паспорта (1, 2, 11 стор.) та довідки про присвоєння РНОКПП (для фізичної особи);</p> <p>е) копію свідоцтва про реєстрацію платника податку (<i>за наявності</i>),</p> <p>ж) заяву на участь в аукціоні;</p> <p>з) документи (копії платіжних доручень), що підтверджують сплату реєстраційного та гарантійного внеску;</p> <p><i>Відповідальність за достовірність поданих документів несе заявник.</i></p>
<p>Чи зобов'язаний майбутній орендар компенсувати витрати, пов'язані з проведенням незалежної оцінки</p>	<p>Так</p>
<p>Сума витрат, пов'язаних з проведенням незалежної оцінки, грн</p>	<p>344,22 грн.</p>
<p>Реквізити для перерахування суми витрат, пов'язаних з проведенням незалежної оцінки</p>	<p>Одержувач: Великодобронська сільська рада КОД ЄДРПОУ 04349857 р/р UA188201720344230030000039191 МФО 820172</p>

Найменування установи (банку, казначейства), її місцезнаходження та номери рахунків у національній та іноземній валюті	
Умови укладення договору	Договір оренди комунального майна укладається Орендодавцем з переможцем конкурсу в 20-ти денний термін після підписання протоколу аукціону.
Умови дискваліфікації Учасника, що визначений переможцем електронного аукціону	<p>Наявність ознак здійснення Учасником незаконного підприємництва.</p> <ol style="list-style-type: none"> 1. Наявність інформації про факти порушення кримінальних справ відносно Учасника, які можуть вплинути на визнання договору оренди недійсним. 2. Відсутність документів, зазначених в п.2.14 цього Оголошення, які повинен розмістити (завантажити) в електронній системі ProZorro.Продажі. Учасник для участі в електронних торгах. 3. Наявність боргів. 4. Якщо юридичні особи, засновниками, керівниками, учасниками яких є орендарі (або колишні орендарі), які не погасили заборгованість за оренду приміщень за попередніми (або іншими) договорами оренди комунального майна. 5. Невиконання учасником та/або переможцем торгів зобов'язань, що визначені у Регламенті 6. Орендар не відповідає вимогам статті 4 Закону України "Про оренду державного та комунального майна"

Додаткова інформація:

1. До участі в аукціоні не допускаються особи, на яких поширюється обмеження, визначені частиною четвертою ст.4 Закону України «Про оренду державного та комунального майна».
2. Учасник, якого дискваліфіковано відповідно до п. 76 Порядку передачі в оренду державного та комунального майна затвердженого постановою КМУ від 03.06.2020 р. №483, а саме переможець електронного аукціону, який відмовився від підписання протоколу про результати електронного аукціону або договору оренди, позбавляється права на участь у подальших аукціонах з передачі в оренду того самого об'єкта.
3. Нарахування ПДВ на суму орендної плати здійснюється у порядку, визначеному законодавством.
4. Перерахування гарантійного та реєстраційного внеску здійснюється на поточний рахунок організатора відкритих торгів (аукціонів), на електронному майданчику якого зареєструвався учасник.
5. Для участі у електронних торгах щодо оренди учасники мають зареєструватись у електронній торговій системі ProZorro.Продажі через оператора електронних торгів-електронний майданчик. Перелік операторів електронних майданчиків та їх банківські



У К Р А Ї Н А
ВЕЛИКОДОБРОНСЬКА СІЛЬСЬКА РАДА
УЖГОРОДСЬКОГО РАЙОНУ ЗАКАРПАТСЬКОЇ ОБЛАСТІ
десята сесія восьмого скликання

проект

*природничий
сільський сесій*

Ф.Ф.Надь

РІШЕННЯ

від _____ року № _____
с. В.Добронь

**Про розроблення технічної документації
із землеустрою щодо інвентаризації земель**

Відповідно до п.34 ст.26 Закону України "Про місцеве самоврядування в Україні", ст.12, ст. 79-1 Земельного Кодексу, ст.ст. 19, 25, 35, 57 Закону України "Про землеустрій", врахувавши пропозицію постійно діючої комісії з питань земельних відносин, природокористування, планування території, будівництва, архітектури, охорони пам'яток історичного середовища та благоустрою, з питань комунальної власності, житлово-комунального господарства, енергозбереження та транспорту


сільська рада вирішила:

1. Розробити технічну документацію щодо інвентаризації земель комунальної власності для будівництва та обслуговування об'єктів фізичної культури і спорту по вулиці Шкільна, № 6 села Велика Добронь.
2. Сформовану внаслідок інвентаризації земель земельну ділянку зареєструвати згідно чинного законодавства.
3. Контроль за виконання цього рішення покласти на постійну комісію з питань земельних відносин, природокористування, планування території, будівництва, архітектури, охорони пам'яток історичного середовища та благоустрою, з питань комунальної власності, житлово-комунального господарства, енергозбереження та транспорту.

Сільський голова

Ф.Ф.Надь

ПРОЄКТ погоджений
Сільським головою:


Ф.Ф. Надь



УКРАЇНА

Великодобронська сільська рада
Ужгородського району Закарпатської області
Десята позачергова сесія VIII скликання

Р І Ш Е Н Н Я

13 жовтня 2021 року
с. Велика Добронь

№

**Про передачу основних засобів
та інших матеріальних цінностей
з балансу Великодобронської сільської ради
на баланс КЗ «Центр надання соціальних послуг».**

Для забезпечення належного медичного обслуговування, керуючись ст. 26, ст.42, ст. 60
Закону України «Про місцеве самоврядування в Україні», Великодобронська сільська рада

ВИРІШИЛА:

1. Передати основні засоби та інші матеріальні цінності з балансу Великодобронської сільської ради на баланс КЗ «Центру надання соціальних послуг» згідно акту прийому - передачі основних засобів та інших матеріальних цінностей . (Додаток 1)
2. Доручити сільському голові Надь Федору Федоровичу затвердити акт прийому - передачі майна.
3. Контроль за виконанням цього рішення покласти на постійну комісію з питань фінансів, бюджету, планування соціально-економічного розвитку, інвестицій та міжнародного співробітництва при Великодобронській сільській раді.

Великодобронський сільський голова:

Ф.Ф. Надь

Великодобронська сільська рада

Ідентифікаційний код
ЄДРПОУ 04349857

АКТ
приймання- передачі основних засобів
Великодобронської сільської ради

ЗАТВЕРДЖУЮ
рішенням сесії № ___ від

"13" жовтня 2021 р.

№ з/п	Назва цінностей	Номенклатурний номер	Факт. наявність			По даним бух.обліку		Індексація на попередній вартість	Знос на початок року	Залишкова вартість
			К-во	Ціна	сума	К-во	Сума			
Рахунок № 104 / 1014										
1	Лічильник ВК G-10 M	10400932	1	9870,00	9870,00	1	9870,00		1036,35	8833,65
2	Кондиціонер C&H-S07R*4	10400774	1	8233,33	8233,33	1	8233,33		3430,62	4802,71
3	Кондиціонер C&H-S07R*4	10400775	1	8233,33	8233,33	1	8233,33		3430,62	4802,71
4	Кондиціонер C&H-S07R*4	10400776	1	8233,33	8233,33	1	8233,33		3430,62	4802,71
5	Кондиціонер C&H-S07R*4	10400777	1	8233,33	8233,33	1	8233,33		3430,62	4802,71
6	Кондиціонер C&H-S07R*4	10400778	1	8233,33	8233,33	1	8233,33		3430,62	4802,71
7	Кондиціонер C&H-S07R*4	10400779	1	8233,33	8233,33	1	8233,33		3430,62	4802,71
8	Котел опалювальний АОТ-98	10400765	1	45191,66	45191,66	1	45191,66		26742,12	18449,54
9	Кардіограф G300 Наесо (кольоровий дисплей)	10400843	1	21670,00	21670,00	1	21670,00		4875,69	16794,31
10	Кисневий концентратор OSD-7F-5AW	10400844	1	28160,00	28160,00	1	28160,00		6101,40	22058,60
11	Портативний УЗД НК-35	10400842	1	54378,50	54378,50	1	54378,50		12235,08	42143,42
12	Холодильник NORD CT-141	10400724	1	5289,77	5289,77	1	5289,77		3874,13	1415,64
13	Котел газовий	104020008	1	17250,00	17250,00	1	17250,00		11500,00	5750,00
	Всього:				231209,91		231209,91		86948,49	144261,42
Рахунок № 1120/1113										
1	Модем ТКБ	1120185	1	5100,00	5100,00	1	5100,00		2550,00	2550,00
2	Ліжко металеве механічне (2 секції) OSD	11201601	1	6980,00	6980,00	1	6980,00		3490,00	3490,00
3	Ліжко металеве механічне (2 секції) OSD	11201602	1	6980,00	6980,00	1	6980,00		3490,00	3490,00
4	Столик маніпуляційний	11201616	1	1342,00	1342,00	1	1342,00		671,00	671,00
5	Судно підкладне з кришкою	11201619	1	132,00	132,00	1	132,00		66,00	66,00

6	Трапеція надліжкова, кріпиться до металевих ліжок OSD	11201596	1	1445,00	1445,00	1	1445,00		722,50	722,50
7	Трапеція надліжкова, кріпиться до металевих ліжок OSD	11201597	1	1445,00	1445,00	1	1445,00		722,50	722,50
8	Трапеція надліжкова, кріпиться до металевих ліжок OSD	11201598	1	1445,00	1445,00	1	1445,00		722,50	722,50
9	Глюкометр GM110 Biomena	11201605	1	655,00	655,00	1	655,00		327,50	327,50
10	Тонometr механічний LD-71 а з вмонтованим стетоскопом	11201607	1	392,00	392,00	1	392,00		196,00	196,00
11	Тонometr механічний LD-71 а з вмонтованим стетоскопом	11201608	1	392,00	392,00	1	392,00		196,00	196,00
12	Кільце з/б д. 2м	11201383	1	1930,00	1930,00	1	1930,00		965,00	965,00
13	Кільце з/б д. 2м	11201384	1	1930,00	1930,00	1	1930,00		965,00	965,00
14	Компакт 55 ARENA 011 3/6 з кр. Дюропл. LIFT	11201409	1	1082,50	1082,50	1	1082,50		541,00	541,50
15	Кришка перекриття д. 2м	11201385	1	1600,00	1600,00	1	1600,00		800,00	800,00
16	Опора під кондиціонер К-1	11201443	1	133,33	133,33	1	133,33		67,00	66,33
17	Опора під кондиціонер К-1	11201444	1	133,33	133,33	1	133,33		67,00	66,33
18	Опора під кондиціонер К-1	11201445	1	133,33	133,33	1	133,33		67,00	66,33
19	Опора під кондиціонер К-1	11201446	1	133,33	133,33	1	133,33		67,00	66,33
20	Опора під кондиціонер К-1	11201447	1	133,34	133,34	1	133,34		67,00	66,34
21	Опора під кондиціонер К-1	11201448	1	133,34	133,34	1	133,34		67,00	66,34
22	Електролічильник електроенер. Трьохфаз. НіК 2301АП1, 1,0 220/380 В, 5-100А	11201455	1	1181,25	1181,25		1181,25		590,63	590,62
23	Ішкаф одержний	1120603714	2	134,00	268,00	2	268,00		134,00	134,00
24	Ішкаф книжний	112060300	2	133,00	266,00	2	266,00		134,00	132,00
25	Вікна ПВХ	112060124	3	571,00	1713,00	1	1713,00		858,00	855,00
26	Вішалка	112060024	4	19,00	76,00	4	76,00		40,00	36,00
27	Двері	112060117	2	730,00	1460,00	2	1460,00		730,00	730,00
28	Кровать металічна	112060092-103	12	29,00	348,00	12	348,00		180,00	168,00
29	Матрац б/в	112060116-17	2	110,00	220,00	2	220,00		110,00	110,00
30	Мойка емальована	113060174	1	24,00	24,00	1	24,00		12,00	12,00
31	Полка	112060143	1	245,00	245,00	1	245,00		123,00	122,00
32	Сейф металічний	112060011	1	27,00	27,00	1	27,00		14,00	13,00
33	Сейф металічний	112060013	1	45,00	45,00	1	45,00		23,00	22,00
34	Стіл 2-х тумбовий	112060006	1	84,00	84,00	1	84,00		42,00	42,00
35	Стільці	11206006281	20	12,00	240,00	20	240,00		120,00	120,00
37	Стільці нікельовані	1120600248-32	5	13,00	65,00	5	65,00		35,00	30,00
38	Стійка для венної інформації	11206011415	2	295,00	590,00	2	590,00		296,00	294,00
39	Столи	11206005558	4	48,00	192,00	4	192,00		96,00	96,00
40	Тумба	1126008691	3	37,00	111,00	3	111,00		57,00	54,00

41	Тумбочка приров	1126003348	9	37,00	333,00	9	333,00	171,00	162,00
42	Шкаф кухонний	112060164	2	27,00	54,00	2	54,00	28,00	26,00
43	Шкаф медичний	11206000708	1	82,00	82,00	1	82,00	41,00	41,00
44	Телефон Panasonic KX-TS25350 RUB	22	1	105,00	105,00	1	105,00	52,50	52,50
	Всього:				41379,75		41379,75	20714,13	20665,62
	Рахунок № 1114								
1	Матрац 2-х секційний OSD	11700237	1	3590,00	3590,00	1	3590,00	1795,00	1795,00
2	Матрац 2-х секційний OSD	11700238	1	3590,00	3590,00	1	3590,00	1795,00	1795,00
3	Матрац 2-х секційний OSD	11700239	1	3590,00	3590,00	1	3590,00	1795,00	1795,00
4	Матрац 2-х секційний OSD	11700240	1	3590,00	3590,00	1	3590,00	1795,00	1795,00
5	Матрац 2-х секційний OSD	11700241	1	3590,00	3590,00	1	3590,00	1795,00	1795,00
6	Матраси резинові	1172011437	7	10,00	70,00	7	70,00	35,00	35,00
	Всього:				18020,00		18020,00	9010,00	9010,00
	Рах.1014				231209,91			86948,49	144261,42
	Рах.1113				41379,75			20714,13	20665,62
	Рах.1114				18020,00			9010,00	9010,00
					290609,66			116672,62	173937,04
	Всього				290609,66			116672,62	173937,04

Сільський голова :

Федір НАДЬ

Головний бухгалтер _____

Єва БЕНЕДЕК

Керівник центр.над.соц. послуг _____

Саболч ТОРМА

Бухгалтер _____

Марія КАШКОВ



У К Р А І Н А
ВЕЛИКОДОБРОНСЬКА СІЛЬСЬКА РАДА
УЖГОРОДСЬКОГО РАЙОНУ ЗАКАРПАТСЬКОЇ ОБЛАСТІ
десята сесія восьмого скликання

проект *погоджений*
сільським головою

Ф.Ф. Надь

РІШЕННЯ

від _____ року № _____

с. В.Добронь

Про затвердження «Порядку присвоєння та зміни поштових адрес (поділ з присвоєнням поштових адрес або окремого поштового номера) об'єктам будівництва та об'єктам нерухомого майна на території Великодобронської сільської ради»

Відповідно постанови Кабінету Міністрів України «Про затвердження Порядку присвоєння адрес об'єктам будівництва, об'єктам нерухомого майна» від 7 липня 2021 р. № 690, ч. 5 ст. 26-3 Закону України «Про регулювання містобудівної діяльності» Закону України „Про місцеве самоврядування в Україні”, сільська рада

ВИРІШИЛА:

1. Затвердити порядок присвоєння та зміни поштових адрес (поділ з присвоєнням поштових адрес або окремого поштового номера) об'єктам будівництва та об'єктам нерухомого майна на території Великодобронської сільської ради згідно додатку №1
2. Затвердити зразки заяв про присвоєння(зміни, поділу будинку на частини) поштової адреси. Додаток №2

Великодобронський сільський голова:

Ф.Ф. Надь



проект погодження
сільськогосподарської

У К Р А І Н А
ВЕЛИКОДОБРОНСЬКА СІЛЬСЬКА РАДА
УЖГОРОДСЬКОГО РАЙОНУ ЗАКАРПАТСЬКОЇ ОБЛАСТІ
десята сесія восьмого скликання

РІШЕННЯ

від _____ року № _____
с. В.Добронь

**Про затвердження проектів землеустрою
щодо відведення земельних ділянок для
ведення особистого селянського
господарства у власність**

Відповідно до ст.26 ст.33 Закону України «Про місцеве самоврядування в Україні», ст. ст. 12, 33, 79-1, 116, 118, 121, 122, 186 Земельного кодексу України, розглянувши заяви мешканців села Чомонин громадян Томаші А.А., Товт І.А., Шандор М.І, Тар К.Й., Шандор Ф.Ф., Абрань І.Л., , Годор Е.Б., Годор С.С., Годор І.С., Соній Л.Л., врахувавши пропозицію постійно діючої комісії з питань земельних відносин, природокористування, планування території, будівництва, архітектури, охорони пам'яток історичного середовища та благоустрою, з питань комунальної власності, житлово-комунального господарства, енергозбереження та транспорту, **сільська рада вирішила:**

1. Затвердити проекти землеустрою щодо відводу земельних ділянок у власність для ведення особистого селянського господарства:

- Томаші Андрій Андрійович, мешканцю с.Чомонин, вул. Миру, буд.№ 149, площею 0,6000 га, кадастровий номер 2122787800:10:102:0266, урочище "Дегтейр";
- Товт Іван Адальбертович, мешканцю с.Чомонин, вул. Миру, буд.№ 7, площею 0,6695 га, кадастровий номер 2122787800:10:101:0195, урочище "Ейгероліо";
- Шандор Магдалина Іржіївна, мешканці с.Чомонин, вул. Лісна, буд.№ 16, площею 0,5000 га, кадастровий номер 2122787800:10:101:0099, урочище "Переш йобб";
- Шандор Федір Ференцович, мешканцю с. Чомонин, вул. Лісна, буд.№ 16, площею 0,2500 га, кадастровий номер 2122787800:10:101:0121, урочище "Переш йобб";
- Шандор Федір Ференцович, мешканцю с. Чомонин, вул. Лісна, буд.№ 16, площею 0,2500 га, кадастровий номер 2122787800:10:101:0058, урочище "Ейгероліо";
- Тар Катерина Йосипівна, мешканці с.Чомонин, вул.Миру, буд.№ 107, площею 0,4670 га, кадастровий номер 2122787800:10:101:0104, урочище "Переш йобб";
- Тар Катерина Йосипівна, мешканці с.Чомонин, вул.Миру, буд.№ 107, площею 0,1060 га, кадастровий номер 2122787800:10:103:0056, урочище "Гілістов";
- Абрань Іштван Людвикович, мешканцю с. Чомонин, вул. Лісна, буд.№ 6, площею 0,6086 га, кадастровий номер 2122787800:10:101:0196 урочище "Ейгероліо";
- Годор Емма Бейлівна, мешканці с. Чомонин, вул. Зелена, буд.№ 6, площею 0,4700 га, кадастровий номер 2122787800:10:102:0061, урочище "Дегтейр";
- Годор Саболч Стефанович, мешканцю с. Чомонин, вул. Зелена, буд.№ 38, площею 0,2500 га, кадастровий номер 2122787800:10:101:0163, урочище "Переш бол";
- Годор Іштван Стефанович, мешканцю с. Чомонин, вул.Миру, буд.№ 226, площею 0,4458 га, кадастровий номер 2122787800:10:105:0018, урочище "Йарошхаз";
- Соній Ласло Ласлович, мешканцю с.Чомонин, вул. Нова, буд.№ 14, площею 0,4617 га, кадастровий номер 2122787800:10:102:0278, урочище «Дегтейр».

2. Передати земельні ділянки для ведення особистого селянського господарства у власність:

- Томаші Андрій Андрійович, мешканцю с.Чомонин, вул. Миру, буд.№ 149, площею 0,6000 га, кадастровий номер 2122787800:10:102:0266, урочище "Дегтейр";
- Товт Іван Адальбертович, мешканцю с.Чомонин, вул. Миру, буд.№ 7, площею 0,6695 га, кадастровий номер 2122787800:10:101:0195, урочище "Ейгеройо";
- Шандор Магдаліна Іржіївна, мешканці с.Чомонин, вул. Лісна, буд.№ 16, площею 0,5000 га, кадастровий номер 2122787800:10:101:0099, урочище "Переш йобб";
- Шандор Федір Ференцович, мешканцю с. Чомонин, вул. Лісна, буд.№ 16, площею 0,2500 га, кадастровий номер 2122787800:10:101:0121, урочище "Переш йобб";
- Шандор Федір Ференцович, мешканцю с. Чомонин, вул. Лісна, буд.№ 16, площею 0,2500 га, кадастровий номер 2122787800:10:101:0058, урочище "Ейгеройо";
- Тар Катерина Йосипівна, мешканці с.Чомонин, вул.Миру, буд.№ 107, площею 0,4670 га, кадастровий номер 2122787800:10:101:0104, урочище "Переш йобб";
- Тар Катерина Йосипівна, мешканці с.Чомонин, вул.Миру, буд.№ 107, площею 0,1060 га, кадастровий номер 2122787800:10:103:0056, урочище "Гілістов";
- Абрань Іштван Людвикович, мешканцю с. Чомонин, вул. Лісна, буд.№ 6, площею 0,6086 га, кадастровий номер 2122787800:10:101:0196 урочище "Ейгеройо";
- Годор Емма Бейлівна, мешканці с. Чомонин, вул. Зелена, буд.№ 6, площею 0,4700 га, кадастровий номер 2122787800:10:102:0061, урочище "Дегтейр";
- Годор Саболч Стефанович, мешканцю с. Чомонин, вул. Зелена, буд.№ 38, площею 0,2500 га, кадастровий номер 2122787800:10:101:0163, урочище "Переш бол";
- Годор Іштван Стефанович, мешканцю с. Чомонин, вул.Миру, буд.№ 226, площею 0,4458 га, кадастровий номер 2122787800:10:105:0018, урочище "Йарошхаз";
- Соній Ласло Ласлович, мешканцю с.Чомонин, вул. Нова, буд.№ 14, площею 0,4617 га, кадастровий номер 2122787800:10:102:0278, урочище «Дегтейр».

3. Контроль за виконання цього рішення покласти на постійну комісію з питань земельних відносин, природокористування, планування території, будівництва, архітектури, охорони пам'яток історичного середовища та благоустрою, з питань комунальної власності, житлово-комунального господарства, енергозбереження та транспорту.

Сільський голова

Ф.Ф.Надь



*Проект поведення
сільської ради*

У К Р А І Н А
ВЕЛИКОДОБРОНСЬКА СІЛЬСЬКА РАДА
УЖГОРОДСЬКОГО РАЙОНУ ЗАКАРПАТСЬКОЇ ОБЛАСТІ
десята сесія восьмого скликання

Ф.Ф.Надь

РІШЕННЯ

від _____ року № _____
с. В.Добронь

**Про надання дозволу на виготовлення
технічної документації із землеустрою
щодо встановлення/ відновлення/ меж в
натурі земельних ділянок Великодобронського
сільського споживчого товариства**

Відповідно до ст.26 ст.34 Закону України «Про місцеве самоврядування в Україні», ст. ст. 12, 122 Земельного кодексу України, ст. 55 Закону України «Про землеустрій», розглянувши заяву голови правління Великодобронського ССТ гр. Пінте В.В., врахувавши пропозицію постійно діючої комісії з питань земельних відносин, природокористування, планування території, будівництва, архітектури, охорони пам'яток історичного середовища та благоустрою, з питань комунальної власності, житлово-комунального господарства, енергозбереження та транспорту, **сільська рада вирішила:**

1. Надати Пінте Василю Васильовичу, голові правління Великодобронського сільського споживчого товариства (код ЄДРОПУ-01752966), с. Велика Добронь, вул. Малодобронська, буд. № 124, дозвіл на виготовлення технічної документації із землеустрою щодо встановлення (відновлення) меж земельних ділянок в натурі наданих в постійне користування для будівництва та обслуговування будівель торгівлі (код КВЦПЗ – 03.07):

- Будівлі магазину "Універмаг", орієнтовною площею 0,046 га, яка розташована в с.Велика Добронь, вул. Чонгорська, буд. № 4;
- Адміністративної будівлі, орієнтовною площею 0,096 га, яка розташована в с.Велика Добронь, вул. Малодобронська, буд. № 124;
- Будівлі павільйону "Закусочна № 1", орієнтовною площею 0,084 га, яка розташована в с.Велика Добронь, вул. Малодобронська, буд. № 116;
- Будівлі магазину "Продтовари", орієнтовною площею 0,062 га, яка розташована в с.Мала Добронь, вул. Петефі, буд. № 85.

2. Технічну документацію із землеустрою щодо встановлення/ відновлення/ меж в натурі земельних ділянок оформити згідно чинного законодавства та подати на затвердження.

3. Контроль за виконання цього рішення покласти на постійну комісію з питань земельних відносин, природокористування, планування території, будівництва, архітектури, охорони пам'яток історичного середовища та благоустрою, з питань комунальної власності, житлово-комунального господарства, енергозбереження та транспорту.

Сільський голова

Ф.Ф.Надь