

ПРОЄКТ погоджений  
сільським головою:

Ф.Ф. Надь



УКРАЇНА  
Великодобронська сільська рада  
Ужгородського району Закарпатської області  
Тридцять восьма сесія VIII скликання

## Р І Ш Е Н Н Я

від 19 лютого 2024 року  
с. Велика Добронь

№ \_\_\_\_\_

07526000000  
(код бюджету)

**Про затвердження виконання бюджету  
Великодобронської сільської ради за 2023 рік.**

Відповідно до статті 78 Бюджетного кодексу України п. 23 статті 26 Закону України  
«Про місцеве самоврядування в Україні», сесія сільської ради

**вирішила :**

1. Затвердити річний звіт по виконанню бюджету Великодобронської сільської ради за 2023 рік.
2. Контроль за виконанням цього рішення покласти на постійну комісію з питань фінансів, бюджету, планування соціально-економічного розвитку, інвестицій та міжнародного співробітництва

**Великодобронський сільський голова:**

**Ф.Ф. Надь**

ПРОЄКТ погоджений  
сільським головою:  
Ф.Ф. Надь



**УКРАЇНА**

Великодобронська сільська рада  
Ужгородського району Закарпатської області  
**Тридцять восьма сесія VIII скликання**

**Р І Ш Е Н Н Я**

**від 19 лютого 2024 року**  
**с. Велика Добронь**

**№**

**Про звіти старост Великодобронської сільської ради  
про проведену роботу за 2023 рік.**

Заслухавши звіти старост Великодобронської сільської ради, керуючись «Положенням про старосту» зі змінами, що затверджене на першій сесії восьмого скликання рішенням від 01 грудня 2020 року № 10 та Законом України „Про місцеве самоврядування в Україні ”, сільська рада

**В И Р І Ш И Л А :**

1. Звіти старост Великодобронської сільської ради про проведену роботу за 2023 рік взяти до відома.
2. Старостам:
  - виконувати доручення Великодобронського сільського голови та виконавчого комітету, контролювати дотримання правил використання об'єктів комунальної власності територіальної громади, що розташовані на підвідомчій території;
  - контролювати дотримання на підвідомчій території правил благоустрою;
  - контролювати використання та охорону земель на підвідомчій території.
  - проводити інформування населення підвідомчої території щодо роботи старости.
3. Контроль за виконанням даного рішення покласти на постійну комісію з питань прав людини, законності, депутатської діяльності, етики та регламенту.

**Сільський голова:**

**Ф.Ф. Надь**





У К Р А Ї Н А

ВЕЛИКОДОБРОНСЬКА СІЛЬСЬКА РАДА  
УЖГОРОДСЬКОГО РАЙОНУ ЗАКАРПАТСЬКОЇ ОБЛАСТІ

\_\_\_\_\_ сесія восьмого скликання

ПРОЄКТ

*позитив*

*сільський  
голова*

**РІШЕННЯ**

від " \_\_\_\_\_ " \_\_\_\_\_ 2024 року № \_\_\_\_\_  
с. В.Добронь

**Про затвердження звіту про  
виконання Програми соціально-  
економічного розвитку  
Великодобронської сільської ради  
за 2023 рік**

Відповідно до статті 26 Закону України «Про місцеве самоврядування в Україні», заслухавши та обговоривши питання про виконання Програми соціально-економічного розвитку Великодобронської сільської ради за 2023 рік, сільська рада

**ВИРІШИЛА:**

1. Затвердити звіт про виконання Програми соціально-економічного розвитку Великодобронської сільської ради за 2023 рік, додається.
2. Контроль за виконанням даного рішення покласти на постійну комісію з питань фінансів, бюджету, планування соціально – економічного розвитку, інвестицій та міжнародного співробітництва.

Сільський голова

Федір НАДЬ

ПРОЄКТ погоджений  
Сільським головою:  
Ф.Ф. Надь



УКРАЇНА  
ВЕЛИКОДОБРОНСЬКА СІЛЬСЬКА РАДА  
УЖГОРОДСЬКОГО РАЙОНУ ЗАКАРПАТСЬКОЇ ОБЛАСТІ

ТРИДЦЯТЬ ВОСЬМА СЕСІЯ ВОСЬМОГО СКЛИКАННЯ

РІШЕННЯ

Від 19 лютого 2024 року

№

Про внесення змін до рішення 37 сесії 8 скл.

Великодобронської сільської ради від 19 грудня 2023 року №677

« Про бюджет Великодобронської сільської територіальної громади на 2024 рік »

0752600000

(код бюджету)

Відповідно до статті 26 Закону України «Про місцеве самоврядування в Україні», статей 23, 14, 78 Бюджетного кодексу України, та враховуючи висновок фінансового відділу №1 від 16.02.2024 «Про спрямування частини залишку коштів сільського бюджету на 2024 рік », Великодобронська сільська рада **вирішила:**

1. Затвердити зміни до обсягу на 2024 рік :
  - фінансування Великодобронського сільського бюджету на 2024 рік згідно додатку 1 до цього рішення;
  - видатків сільського бюджету на 2024 рік, за рахунок спрямування частини залишку коштів сільського бюджету, що утворився на 01.01.2024 року, згідно додатку 2.1 до цього рішення;
2. Затвердити зміни до додатку 2 рішення сільської ради «Про бюджет Великодобронської територіальної громади на 2024 рік - «Розподіл видатків місцевого бюджету на 2024 рік» згідно^ додатком 2 до цього рішення.
3. Затвердити зміни до розподілу витрат Великодобронського сільського бюджету на реалізацію місцевих (регіональних ) програм у 2024 році згідно додатку 3 до цього рішення.
4. Затвердити зміни до міжбюджетних трансфертів на 2024 рік, згідно додатку 4 до цього рішення.
5. Додатки № 1-4,2.1 до цього рішення є його невід'ємною частиною.
6. Контроль за виконанням цього рішення покласти на постійну комісію з питань по бюджету.

Сільський голова

Федір НАДЬ

Голові  
Великодобронської сільської ради  
Федіру НАДЬ

від начальника фінансового відділу  
сільської ради  
Маріанна ФАЗЕКАШ

**Висновок**  
**Про спрямування вільного залишку коштів сільського бюджету**  
**за 2024 рік**

№1 від 16.02.2024р.

**ЗАГАЛЬНИЙ ФОНД**

Залишок коштів станом на 01.01.2024 року - всього	29019104,59 грн.
у т. ч. оборотно-касовий залишок	40 000,00 грн.
<i>освітня субвенція з державного бюджету місцевим бюджетам</i>	19641,79 грн.

**СПЕЦІАЛЬНИЙ ФОНД**

Залишок коштів станом на 01.01.2024 року – всього	890025,81 грн.
у т. ч. бюджет розвитку	626437,06 грн.

На підставі повідомлення про зміни до помісячного розпису асигнувань загального фонду місцевого бюджету, начальника відділу бухгалтерського обліку та звітності, рекомендую ввести зміни до розподілу видатків, а саме:

1. Спрямувати частину залишку коштів загального фонду, що склався на початок 01.01.2024 року у сумі **6901000,00** грн. на видатки загального фонду, в т.ч.:
  - На **КПКВКМБ 0111010 «Надання дошкільної освіти»** КЕКВ 2111 у сумі 750 000,00 грн, КЕКВ 2120 у сумі 180 000,00 грн - на забезпечення виплати заробітної плати працівникам закладів дошкільної освіти, у зв'язку з недопущення кредиторської заборгованості; КЕКВ 2273 на суму 300 000,00 грн., та КЕКВ 2274 на суму 300 000,00 грн., для забезпечення опалюваного сезону;
  - На **КТПКВКМБ 0111021 «Надання загальної середньої освіти закладами загальної середньої освіти»** КЕКВ 2111 у сумі 2 450 000,00 грн. та КЕКВ 2120 у сумі 550 000,00 грн. для забезпечення виплати заробітної плати працівникам закладів загальної середньої освіти; КЕКВ 2273 на суму 500 000,00 грн., та КЕКВ 2274 на суму 500 000,00 грн., для забезпечення опалюваного сезону;

- На **КПКВКМБ 0111080** «Надання спеціалізованої освіти мистецькими школами» КЕКВ 2111 у сумі 82500,00 грн. та КЕКВ 2120 у сумі 18500,00 грн. для забезпечення виплати заробітної плати працівникам мистецької школи;
- На **КТПКВКМБ 0114060** «Забезпечення діяльності палаців і будинків культури, клубів, центрів дозвілля та інших клубних закладів» КЕКВ 2111 у сумі 50 000,00 грн. та КЕКВ 2120 у сумі 20 000,00 грн. для забезпечення виплати заробітної плати працівникам будинку культури;
- На **КТПКВКМБ 0116030** «Організація благоустрою населених пунктів» КЕКВ 2273 на суму 500 000,00 грн. на забезпечення оплати електроенергії;
- На **КТПКВКМБ 0113242** «Інші заходи у сфері соціального захисту і соціального забезпечення» КЕКВ 2730 на суму 500 000,00 грн. на забезпечення заходів соціальної програми «Турбота»;
- На **КТПКВКМБ 0119770** «Інші субвенції з місцевого бюджету» КЕКВ 2620 на суму 200 000 грн. для забезпечення мобілізаційної підготовки у рамках заходів Програми надання матеріально-технічної допомоги Ужгородському районному територіальному центру комплектування та соціальної підтримки, забезпечення заходів оборонної та мобілізаційної роботи, призову на строкову військову службу та військово-патріотичного виховання населення Великодобронської територіальної громади, на 2024-2025 роки»

Начальник Фінансового відділу



Маріанна ФАЗЕКАШ



ПРОЄКТ погоджений  
Сільським головою:

Ф.Ф. Надь



УКРАЇНА

Великодобронська сільська рада  
Ужгородського району Закарпатської області  
Тридцять восьма сесія VIII скликання

## Р І Ш Е Н Н Я

від 19 лютого 2024 року  
с. Велика Добронь

№

**Про затвердження «Програми надання матеріально-технічної допомоги Ужгородському районному територіальному центру комплектування та соціальної підтримки, забезпечення заходів оборонної та мобілізаційної роботи, призову на строкову військову службу та військово-патріотичного виховання населення Великодоброньської територіальної громади на 2024 рік.**

Відповідно до статті 26 Закону України «Про місцеве самоврядування в Україні», законів України «Про військовий обов'язок і військову службу», «Про оборону України», «Про мобілізаційну підготовку і мобілізацію», «Про правовий режим воєнного стану», «Про внесення змін до деяких законодавчих актів України щодо удосконалення окремих питань виконання військового обов'язку та ведення військового обліку», Указів Президента України «Про введення воєнного стану в Україні», «Про загальну мобілізацію», з метою підвищення якості мобілізаційної підготовки, своєчасного, проведення мобілізації транспортних ресурсів, надання допомоги в організації матеріально-технічного забезпечення та покращення інфраструктури Ужгородського районного територіального центру комплектування та соціальної підтримки, сесія Великодоброньської сільської ради **вирішила:**

1. Затвердити Програму надання матеріально-технічної допомоги Ужгородському районному територіальному центру комплектування та соціальної підтримки, забезпечення заходів оборонної та мобілізаційної роботи, призову на строкову військову службу та військово-патріотичного виховання населення Великодоброньської територіальної громади на 2024 рік, що додається.

2. Контроль виконанням цього рішення покласти на постійну комісію сільської ради з питань фінансів, бюджету, планування соціально-економічного розвитку, інвестицій та міжнародного співробітництва.

Великодобронський сільський голова \_\_\_\_\_

Надь Ф.Ф.



на розгляд  
сесії

11 10 23  
18494/6

Ужгородський районний територіальний центр комплектування та соціальної підтримки спільно з органами місцевого самоврядування здійснює заходи, спрямовані на забезпечення удосконалення та підвищення ефективності заходів мобілізаційної підготовки та мобілізації, призову громадян України на строкову військову службу та військову службу за контрактом до Збройних Сил України, інших військових формувань, інформаційного забезпечення місцевих органів виконавчої влади, підприємств, установ, організацій і населення з питань оборони та мобілізаційної роботи.

З метою якісного виконання вказаних функцій, організації планування видатків, фінансування яких здійснюється з бюджету територіальної громади, прошу Вас розглянути на засіданні виконавчого комітету та на засіданнях постійної комісії з питань бюджету та економічного розвитку, інших профільних комісіях, для подальшого винесення на розгляд та затвердження сесією територіальної громади ради питання надання у 2024 році фінансової допомоги Ужгородському районному територіальному центру комплектування та соціальної підтримки відповідно до наданої Програми.

Копію рішення просимо надіслати за адресою м. Ужгород, вул. Бородіна, 22.

Додатки:

1. Проект Програми організації та забезпечення заходів мобілізаційної підготовки та мобілізації, територіальної оборони, призову на строкову військову службу та військово-патріотичного виховання населення Великодобронської територіальної громади на 2024 рік, на 8 аркушах:

2. Завдання і заходи з виконання Програми організації та забезпечення мобілізаційної підготовки та мобілізації, територіальної оборони, призову на строкову військову службу та військово-патріотичного виховання населення Великодобронської територіальної громади на 2024 рік, на 3 аркушах:

3. Проект рішення про Програму організації та забезпечення мобілізаційної підготовки та мобілізації, територіальної оборони, призову на строкову військову службу та військово-патріотичного виховання населення Великодобронської територіальної громади на 2024 рік, на 1 аркуші.

З повагою.

Начальник Ужгородського районного  
територіального центру комплектування  
та соціальної підтримки

полковник

І. ТИЦУК

11 10 23  
1493  
райо

## ПРОГРАМА

надання матеріально-технічної допомоги Ужгородському районному територіальному центру комплектування та соціальної підтримки, забезпечення заходів оборонної та мобілізаційної роботи, призову на строкову військову службу та військово-патріотичного виховання населення Великодоброньської територіальної громади, на 2024-2025 роки.

### Вступ

Програму надання матеріально-технічної допомоги Ужгородському районному територіальному центру комплектування та соціальної підтримки, забезпечення заходів оборонної та мобілізаційної роботи, призову на строкову військову службу та військово-патріотичного виховання населення Великодоброньської територіальної громади, на 2024-2025 роки (далі – Програма) розроблено на основі реалізації завдань, визначених статтею 26 Закону України «Про місцеве самоврядування в Україні», законів України «Про військовий обов'язок і військову службу», «Про оборону України», «Про мобілізаційну підготовку і мобілізацію», «Про правовий режим воєнного стану», «Про внесення змін до деяких законодавчих актів України щодо удосконалення окремих питань виконання військового обов'язку та ведення військового обліку», Указів Президента України «Про введення воєнного стану в Україні», «Про загальну мобілізацію».

Основним принципом Програми є сприяння обороноздатності держави, якісного та своєчасного проведення мобілізації людських та транспортних ресурсів, надання допомоги в організації матеріально-технічного забезпечення та покращення інфраструктури Ужгородського районного територіального центру комплектування та соціальної підтримки.

### 1. Загальні положення Програми

Розробленню цієї Програми передували пропозиції Міністерства оборони України, місцевих органів виконавчої влади та органів місцевого самоврядування про подальший розвиток шефства над військовими частинами та установами, сприяння виконанню завдань, які покладені на Ужгородський районний територіальний центр комплектування та соціальної підтримки в умовах воєнного стану.

Програма – це узгоджений за ресурсами, виконавцями і термінами реалізації комплекс заходів із надання шефської допомоги і спрямованих на створення правових, фінансових, економічних та інших умов сприяння



функціонуванню військових формувань для якісного здійснення ними оборони країни .

Паспорт Програми наведено у додатку 1 до Програми.

## **2. Визначення проблем, на вирішення яких спрямовано Програму**

Розробці цієї Програми передував аналіз виконання завдань, які стоять перед Ужгородським РТЦК та СП, у зв'язку з широкомасштабною військовою агресією російської федерації, яка почалася 24 лютого 2022 року та введенням Указом Президента України воєнного стану в Україні. У зв'язку з цим штат Ужгородського РТЦК та СП збільшено та переведено на штат військового часу, основними завданнями роботи якого є:

- підготовка та проведення в особливий період мобілізації людських і транспортних ресурсів;
- підготовка і призов громадян по мобілізації на військову службу, відправлення мобілізованих до військових частин, навчальних центрів;
- проведення призову громадян на військову службу у воєнний час;
- забезпечення добору кандидатів для прийняття на військову службу за контрактом, участь у доборі громадян для проходження служби у військовому резерві Збройних Сил;
- здійснення заходів з підготовки та ведення територіальної оборони, інших заходів з питань оборони відповідно до законодавства;
- ведення військового обліку призовників, військовозобов'язаних, у тому числі резервістів, а також облік громадян, які брали участь у бойових діях, та осіб, які стали особами з інвалідністю внаслідок війни під час проходження військової служби;
- співпраця з місцевими державними адміністраціями, іншими державними органами, органами місцевого самоврядування з питань військового обліку військовозобов'язаних, у тому числі резервістів, а також призовників та бронювання військовозобов'язаних на період мобілізації та на воєнний час;
- розширення інфраструктури та покращення матеріально-технічної бази Ужгородського РТЦК та СП;
- участь у військово-патріотичному вихованні громадян.

На основі проведеного аналізу висвітлено проблемні питання та недоліки, які можуть бути вирішені за участі органів державної влади і місцевого самоврядування територіальної громади, підприємств, установ та організацій усіх форм власності, виходячи із наявних матеріально-технічних, трудових ресурсів та фінансових можливостей.

Всі вищеперераховані завдання, у зв'язку з введенням воєнного стану в країні, значно зросли в обсязі та потребують збільшення кількості штатних працівників та військовослужбовців, розширення матеріально-технічної бази, облаштування додаткової кількості приміщень та робочих місць.

Матеріально-технічне оснащення та підготовка Ужгородського районного територіального центру комплектування та соціальної підтримки не в повному обсязі відповідає сучасним вимогам.

Аналіз подій на сході України свідчить про те, що на Ужгородський районний територіальний центр комплектування та соціальної підтримки покладено ряд виконання додаткових завдань, а саме:

- підготовка та проведення в особливий період мобілізації людських і транспортних ресурсів;
- проведення призову громадян на військову службу у воєнний час;
- посилення охорони важливих об'єктів і комунікацій;
- забезпечення умов для надійного функціонування органів державної влади;
- боротьба з диверсійними силами, незаконно утвореними озброєними формуваннями;
- посилення охорони державного кордону;
- підтримання безпеки і правопорядку в районі відповідальності;
- виконання завдань комендантської служби в районі відповідальності, потребує високої підготовки військовозобов'язаних, які призначені до підрозділів територіальної оборони.

Проблемним питанням також залишається стан засобів зв'язку та забезпеченість засобами автоматизованого управління структурних підрозділів Ужгородського районного територіального центру комплектування та соціальної підтримки та проведення капітального ремонту майнового комплексу.

Зазначені проблеми вимагають необхідності формування інших підходів до заходів матеріально – технічного забезпечення та підготовки Ужгородського районного територіального центру комплектування та соціальної підтримки.

Враховуючи, що кожна із вищерозглянутих проблем вимагає необхідного рівня координації дій та концентрації ресурсів, вирішення завдань щодо покращення матеріально – технічного забезпечення може бути досягнуто завдяки повному виконанню ресурсного забезпечення Програми.

### **3. Мета Програми**

Метою розроблення Програми є забезпечення державного суверенітету та незалежності України, зокрема забезпечення проведення заходів мобілізації людських, транспортних ресурсів на території відповідальності, підготовка бази мобілізаційного розгортання та здійснення заходів щодо матеріально-технічного забезпечення підготовки підрозділів, які формуються на території відповідальності Ужгородського районного територіального центру комплектування та соціальної підтримки, забезпечення заходів призову громадян України на строкову військову службу та проведення військово-патріотичної роботи щодо проходження громадянами військової служби у Збройних Силах України, забезпечення заходів мобілізаційної підготовки та мобілізаційно - оборонної роботи, налагодження чіткої системи військового обліку, накопичення якісних мобілізаційних ресурсів для проведення мобілізації.

### **4. Шляхи і способи розв'язання проблем, строки та етапи виконання Програми**

Програма передбачає виконання першочергових заходів щодо підготовки особового складу Ужгородського районного територіального центру



комплектування та соціальної підтримки, забезпечення їх матеріально-технічними засобами, а саме:

створення польового табору для розміщення та підготовки особового складу, формування та комплектування підрозділів Збройних сил України;

забезпечення особового складу необхідними матеріально-технічними засобами;

виконання заходів з підготовки підрозділів Збройних сил України;

проведення навчальних зборів (занять) з військовозобов'язаними, (забезпечення ПММ, виготовлення мішеней, перевезення особового складу, створення навчально-матеріальної бази для проведення занять з особовим складом);

забезпечення роботи посадових осіб необхідними засобами зв'язку, персональними комп'ютерами та переміщення оперативного складу на визначені пункти управління;

проведення поточного ремонту будівлі РТЦК та СП;

проведення обслуговування газової котельні, системи опалення та їх поточний ремонт;

придбання оргтехніки, комп'ютерної техніки (в т.ч. програмного забезпечення, яке передбачене разом з придбанням комп'ютерної техніки), активного мережевого та телекомунікаційного обладнання;

придбання меблів;

придбання технічних засобів пропаганди, виготовлення (придбання) засобів наочної агітації;

придбання та встановлення системи відеонагляду;

придбання та встановлення охоронної та пожежної сигналізації;

виконання заходів призову громадян України на строкову військову службу та проведення військово-патріотичної роботи щодо проходження громадянами військової служби у Збройних Силах України;

здійснення перевезення військовозобов'язаних (резервістів) до місць проведення навчальних зборів;

виконання заходів з підготовки підрозділів;

проведення навчальних зборів (занять) з військовозобов'язаними;

Виконання Програми здійснюється протягом двох років.

Реалізація основних завдань Програми дасть змогу:

- забезпечити виконання заходів мобілізаційної підготовки та мобілізаційно - оборонної роботи, налагодження чіткої системи військового обліку, накопичення якісних мобілізаційних ресурсів для проведення мобілізації;

- забезпечити проведення військово-патріотичної роботи щодо проходження громадянами військової служби;

- здійснити обладнання польового табору, забезпечити особовий склад необхідними матеріально-технічними засобами, якісну підготовку військовозобов'язаних;

- здійснити обладнання Ужгородського районного територіального центру комплектування та соціальної підтримки, забезпечити особовий склад необхідними матеріально-технічними засобами;



- забезпечити виконання заходів призову на строкову військову службу та якісне виконання Закону України від 5 березня 1992 року № 2232-ХІІ «Про військовий обов'язок і військову службу» (зі змінами) на території відповідальності Ужгородського районного територіального центру комплектування та соціальної підтримки.

**Фінансування видатків, передбачених Програмою, здійснюватиметься за рахунок коштів місцевих бюджетів та інших джерел, не заборонених чинним законодавством, наведених у додатку 2 до Програми.**

### **5.Завдання та результативні показники Програми**

Завдання і заходи з виконання Програми визначено у додатку 3 до Програми.

*Завдання 1. Створення польового табору місць розташування підрозділів.*

Дообладнання наметів (для проживання особового складу (закупівля печей для обігріву палаток, закупівля генераторів, для освітлення польового табору, бензопил, мотокоп бензинових, обладнання настилів для відпочинку особового складу, обладнання освітлення, обладнання місць загального користування, інженерне обладнання польового табору, обладнання місць для зберігання майна та зброї.

Закупівля сучасних засобів зв'язку.

Проведення зборів з військовозобов'язаними, проведення навчальних зборів (занять) з військовозобов'язаними (забезпечення ПММ, виготовлення мішеней, перевезення особового складу, створення навчально-матеріальної бази для проведення занять з особовим складом.

Передбачається, що реалізація основних завдань Програми дасть змогу гарантовано здійснити створення польового табору, забезпечити особовий склад необхідними матеріально-технічними засобами, забезпечити необхідну підготовку військовозобов'язаних.

*Завдання 2. Надання шефської допомоги з матеріально технічного забезпечення Ужгородського РТЦК та СП для проведення відновлювальних (поточних ремонтних) робіт будівлі і приміщень, оснащення необхідними засобами для здійснення функціонування та виконання завдань за призначенням, а саме:*

- придбання меблів та майна КЕС, обладнання будівлі РТЦК та СП пандусом для прийому людей з обмеженими можливостями здоров'я, придбання та встановлення турнікета для прохідної і ресепшена.

*Завдання 3. Забезпечення заходів призову громадян України на строкову військову службу та проведення військово-патріотичної роботи щодо проходження громадянами військової служби у Збройних Силах України.*

*Завдання 4. Забезпечення заходів мобілізаційної підготовки та мобілізаційно - оборонної роботи, налагодження чіткої системи військового обліку, накопичення якісних мобілізаційних ресурсів для проведення мобілізації, вдосконалення бази мобілізаційного розгортання.*

*Завдання 5. Забезпечення заходів військово-патріотичного виховання населення та допризовної, призовної молоді. Вшанування пам'яті загиблих воїнів та відзначення державних свят та урочистих дат і подій.*

За умов стабільного фінансування реалізація заходів Програми забезпечить: особовий склад Ужгородського об'єднаного міського територіального центру комплектування та соціальної підтримки необхідними матеріально-технічними засобами;

якісну підготовку та проведення в особливий період мобілізації людських і транспортних ресурсів;

створення навчально-матеріальної бази для проведення занять з особовим складом Ужгородського районного територіального центру комплектування та соціальної підтримки;

роботу посадових осіб Ужгородського об'єднаного міського територіального центру комплектування та соціальної підтримки необхідними засобами зв'язку;

ефективне ведення військового обліку призовників, військовозобов'язаних, у тому числі резервістів, а також облік громадян, які брали участь у бойових діях, та осіб, які стали особами з інвалідністю внаслідок війни під час проходження військової служби

організацію призову на строкову військову службу;

організацію призову на військову службу по загальній мобілізації;

підвищення мотивації серед громадян України, які мешкають на території відповідальності Ужгородського районного територіального центру комплектування та соціальної підтримки щодо проходження громадянами військової служби.

## **6. Система управління та контроль за виконанням Програми**

Контроль за виконанням Програми здійснюється головою Великодоброньської територіальної громади, Ужгородським районним територіальним центром комплектування та соціальної підтримки та Закарпатським обласним територіальним центром комплектування та соціальної підтримки.

Виконавцями Програми є Ужгородський районний територіальний центр комплектування та соціальної підтримки, Закарпатський обласний територіальний центр комплектування та соціальної підтримки, Великодоброньська територіальна громада.

Відповідальним за подання інформації про виконання Програми є виконавчий комітет Великодоброньської територіальної громади та керівництвом Ужгородського РТЦК та СП, які забезпечують реалізацію заходів, аналізують хід виконання основних її заходів упродовж 2024-2025 років, про що кожні півроку звітують на засіданні виконавчого комітету, а за підсумками року – на сесії Великодоброньської територіальної громади.



ПАСПОРТ

надання матеріально-технічної допомоги Ужгородському районному територіальному центру комплектування та соціальної підтримки, забезпечення заходів оборонної та мобілізаційної роботи, призову на строкову військову службу та військово-патріотичного виховання населення Великодоброньської територіальної громади, на 2024-2025 роки.

Найменування Програми	Надання матеріально-технічної допомоги Ужгородському районному територіальному центру комплектування та соціальної підтримки, забезпечення заходів оборонної та мобілізаційної роботи, призову на строкову військову службу та військово-патріотичного виховання населення Великодоброньської територіальної громади, на 2024-2025 роки.
Підстава для розроблення Програми	Стаття 26 Закону України «Про місцеве самоврядування в Україні», законів України «Про військовий обов'язок і військову службу», «Про оборону України», «Про мобілізаційну підготовку і мобілізацію», «Про правовий режим воєнного стану», «Про внесення змін до деяких законодавчих актів України щодо удосконалення окремих питань виконання військового обов'язку та ведення військового обліку», Указів Президента України «Про введення воєнного стану в Україні», «Про загальну мобілізацію».
Ініціатори розроблення Програми	Ужгородський районний територіальний центр комплектування та соціальної підтримки, Великодоброньська територіальна громада
Розробник Програми	Ужгородський районний територіальний центр комплектування та соціальної підтримки, Великодоброньська територіальна громада
Співрозробник Програми	Голова Великодоброньської територіальної громади
Відповідальні виконавці Програми	Ужгородський районний територіальний центр комплектування та соціальної підтримки, Закарпатський обласний територіальний центр комплектування та

	соціальної підтримки, Великодоброньська територіальна громада
Строки реалізації Програми	2024-2025 роки
Джерела фінансування Програми	Бюджет Великодоброньської територіальної громади, інших джерел, не заборонених законодавством.
Загальний обсяг фінансових ресурсів, необхідних для реалізації Програми, всього:	<b>1 000 000,00 гривень.</b>
у тому числі за рахунок коштів бюджету громади	<b>1 000 000,00 гривень.</b>

Додаток 2  
до Програми

РЕСУРСНЕ ЗАБЕЗПЕЧЕННЯ

Програми надання матеріально-технічної допомоги Ужгородському районному територіальному центру комплектування та соціальної підтримки, забезпечення заходів оборонної та мобілізаційної роботи, призову на строкову військову службу та військово-патріотичного виховання населення Великодоброньської територіальної громади, на 2024-2025 роки.

Військовий комісар

Обсяг коштів, які пропонується залучити для виконання Програми	Рік виконання	Всього витрат на виконання Програми, тис. гривень
	2024 рік	2025 рік
Обсяг ресурсів всього (тис. грн.), у тому числі:	500,0	500,0
Бюджет Великодоброньської територіальної громади	500,0	500,0



**Додаток 3  
до Програми**

**ЗАВДАННЯ І ЗАХОДИ З ВИКОНАННЯ ПРОГРАМИ**

Завдання і заходи	Джерело фінансування	Етапи виконання програми					
		Обсяг видатків	2024 рік		Обсяг видатків	2025 рік	
			У т.ч. кошти бюджету Великодоброньської територіальної громади			У т.ч. кошти бюджету Великодоброньської територіальної громади	
		Загальний фонд	Спеціальний фонд		Загальний фонд	Спеціальний фонд	
Всього на виконання програми	Бюджет Великодоброньської територіальної громади	500	500		500	500	
<i>Завдання 1. Створення польового табору місць розташування підрозділів.</i>							
		100			50		
<i>Завдання 2. Надання шефської допомоги з матеріально технічного забезпечення Ужгородського РТЦК та СП для проведення відновлювальних (поточних ремонтних) робіт будівлі і приміщень, оснащення необхідними засобами для здійснення функціонування та виконання завдань за призначенням</i>							
		200			200		
<i>Завдання 3. Забезпечення заходів призову громадян України на строкову військову службу, військову службу у зв'язку з загальною мобілізацією та проведення військово-патріотичної роботи щодо проходження громадянами військової служби у Збройних Силах України.</i>							
		150			100		
<i>Завдання 4. Забезпечення заходів мобілізаційної підготовки та мобілізаційно - оборонної роботи, налагодження чіткої системи військового обліку, накопичення якісних мобілізаційних ресурсів для проведення мобілізації, вдосконалення бази мобілізаційного розгортання.</i>							
		50			50		
<i>Завдання 5. Забезпечення заходів військово-патріотичного виховання населення та допризовної, призовної молоді. Вшанування пам'яті загиблих воїнів та відзначення державних свят та урочистих дат і подій.</i>							
		50			50		

ПРОЄКТ погоджений  
Сільським головою:  
Ф.Ф. Надь



**УКРАЇНА**

Великодобронська сільська рада  
Ужгородського району Закарпатської області  
Тридцять восьма сесія VIII скликання

**Р І Ш Е Н Н Я**

від 19 лютого 2024 року  
с. Велика Добронь

№

**Про Програму пожежної та техногенної безпеки  
на території Великодобронської сільської ради  
на 2024 рік**

Відповідно до пункту 22 статті 26 Закону України «Про місцеве самоврядування в Україні», статті 19 Кодексу цивільного захисту України, враховуючи рекомендації постійної комісії з питань фінансів, бюджету, планування соціально-економічного розвитку, інвестицій та міжнародного співробітництва, Великодобронська сільська рада

**ВИРІШИЛА:**

1. Не схвалити Програму пожежної та техногенної безпеки на території Великодобронської сільської ради на 2024 рік, що додається.

**Великодобронський сільський голова:**

**Ф.Ф. Надь**

**ПРОГРАМА**  
забезпечення пожежної та техногенної безпеки  
на території Великодобронської ОТГ на 2024 – 2025 роки

**1. Загальні положення**

Програму забезпечення пожежної та техногенної безпеки на території Великодобронської ОТГ (далі – Великодобронська ОТГ) на 2024 – 2025 роки (далі – Програма) розроблено на основі реалізації завдань, визначених Кодексом цивільного захисту України, Закону України «Про місцеве самоврядування в Україні».

Основною метою Програми є дотримання загальнодержавних інтересів, що досягаються шляхом формування системи взаємоузгоджених заходів органів виконавчої влади, місцевого самоврядування на загальнодержавному, регіональному і місцевому рівнях, спрямованих на розв'язання проблеми ліквідації наслідків надзвичайних ситуацій і пожеж, їх попередження, охорону життя і здоров'я людей.

**2. Визначення проблем, на розв'язання яких спрямовано Програму**

Сталий соціально-економічний розвиток територіальної громади та зростання добробуту її населення неможливі без вирішення питань безпеки життєдіяльності людини, її захисту від різних надзвичайних ситуацій, пожеж та небезпечних подій. У ході реформи місцевого самоврядування та територіальної організації влади в Україні значущі для безпеки населення повноваження передаються на найближчий до громадян базовий рівень влади – в територіальні громади. Саме на рівні міських, селищних та сільських громад організовуються та реалізуються основні заходи захисту населення і територій. Вони планують та організовують свою безпеку, захист населення і територій від ймовірних надзвичайних ситуацій.

Розробленню цієї Програми передував аналіз таких напрямів: розвитку та забезпечення цивільного захисту, пожежної безпеки, запобігання і реагування на надзвичайні ситуації, який здійснювався через вивчення стану справ із зазначених вище питань у територіальній громаді.

Для забезпечення цивільного захисту, у тому числі ліквідації наслідків техногенних, природних надзвичайних ситуацій і подій у кожній територіальній громаді повинні створюватися Центри безпеки або місцеві пожежні команди. У Великодобронській ОТГ такі підрозділи відсутні і всі обов'язки з цих питань виконує 1 державний пожежно-рятувальний загін Головного управління державної служби України з надзвичайних ситуацій у Закарпатській області, який стикається з матеріально-технічними проблемами.

На основі проведеного аналізу висвітлено проблемні питання та недоліки, що можуть бути розв'язані за участі органів місцевого самоврядування, виходячи із наявних матеріально-технічних, трудових ресурсів та фінансових можливостей.



Якісне та професійне забезпечення цивільного захисту та пожежної безпеки забезпечують мінімізацію шкоди населенню і територіям, а також збитків народногосподарському комплексу.

Матеріально-технічне становище пожежно-рятувальних підрозділів оперативно-рятувальної служби цивільного захисту Закарпатської області досить складне. Соціально-побутові умови несення служби особовим складом не відповідають встановленим стандартам. Наявність сучасних видів техніки та засобів оперативного реагування становить лише тридцять відсотків, а індивідуального спорядження та засобів захисту – сорок відсотків від потреби.

Минулого року на території Великодобронської ОТГ 1 ДПРЗ неодноразово виїжджали на гасіння пожеж у житловому секторі, сухої рослинності на відкритій території, допомагала мешканцям громади розчищати дороги від повалених дерев внаслідок негоди тощо. Завдяки вмільм і злагодженим діям пожежних-рятувальників вдалося не допустити загибелі громадян. Також вдалося не допустити великих матеріальних збитків.

Паспорт Програми наведено у додатку 1 до Програми.

### **3. Мета Програми**

Метою Програми є забезпечення належного реагування на надзвичайні ситуації, події, у тому числі пожежі, на території Великодобронської територіальної громади шляхом поліпшення соціально-побутового рівня несення служби особовим складом 1 ДПРЗ та його забезпечення пожежно-технічним обладнанням, відповідно до затверджених стандартів.

### **4. Обґрунтування шляхів і засобів розв'язання проблеми, обсягів та джерел фінансування Програми**

Програма передбачає виконання першочергових заходів для підвищення рівня готовності підрозділів оперативно-рятувальної служби цивільного захисту щодо реагування на надзвичайні ситуації за такими напрямками:

1) ліквідація наслідків надзвичайних ситуацій на об'єктах і територіях Великодобронської ТГ;

2) підвищення ефективності оперативного та комплексного реагування на надзвичайні ситуації;

3) зниження ризику виникнення пожеж та загроз, пов'язаних з пожежами, зменшення впливу небезпечних факторів пожеж на навколишнє природне середовище;

4) зменшення кількості пожеж, загиблих і травмованих людей, економічних втрат та матеріальних збитків;

5) забезпечення мінімального часу прибуття ДПРП с. В.Добронь до місця пожежі.

Фінансування ресурсного забезпечення Програми забезпечення пожежної та техногенної безпеки на території Великодобронської ОТГ наведено у додатку 2 до Програми. Воно здійснюється за рахунок коштів місцевого

бюджету. Загальний обсяг коштів, необхідних для її реалізації, становить 95 000,00 грн. Термін реалізації Програми 2024 – 2025 роки.

## **5. Заходи, строки та етапи виконання Програми**

Заходи, строки та етапи виконання Програми наведено у додатку 3 до Програми.

## **6. Перелік завдань і заходів Програми**

Для розв'язання проблем забезпечення відповідного рівня готовності підрозділів оперативно-рятувальної служби цивільного захисту до дій за призначенням передбачається виконання основних заходів Програми, що включають проведення комплексу робіт щодо проведення матеріально-технічного супроводу 1 ДПРЗ ГУ ДСНС України у Закарпатській області.

Реалізація основних завдань Програми дасть змогу більш надійно захистити населення і територію Великодобронської ОТГ, запобігти виникненню надзвичайних ситуацій та подій, підвищити рівень готовності пожежно-рятувальних та аварійно-рятувальних служб до дій за призначенням, мінімізувати наслідки надзвичайних ситуацій та пожеж, невідкладно реагувати на надзвичайні ситуації техногенного та природного характеру, проводити аварійно-рятувальні та відновлювальні роботи, захищати навколишнє природне середовище та локалізувати зони впливу шкідливих і небезпечних факторів, що виникають під час аварій та катастроф.

Поліпшення організації аварійно-рятувальних робіт та технічного дооснащення пожежно-рятувальної служби, розвитку матеріальної бази буде забезпечено повний обсяг заходів щодо реагування і попередження надзвичайних ситуацій та подій на території Великодобронської ОТГ, оповіщення людей, зниження нещасних випадків та створення безпечних умов для проживання та відпочинку громадян.

У разі виконання Програми буде забезпечено функціонування місцевої підсистеми державної системи попередження та реагування на надзвичайні ситуації техногенного та природного характеру для зменшення витрат на ліквідацію наслідків надзвичайних ситуацій.

## **7. Координація та контроль за ходом реалізації Програми**

Відповідальним виконавцем Програми є 1 державний пожежно-рятувальний загін Головного управління ДСНС України у Закарпатській області. Учасники (виконавці) Програми – виконком Великодобронської ОТГ до 30 січня наступного за звітним роком подають відповідальному виконавцеві інформацію про хід реалізації Програми.

Відповідальний виконавець Програми щороку до 15 лютого, починаючи з наступного за звітним роком, узагальнює подану інформацію про стан та результати виконання Програми і готує звіт для подання на сесію ради Великодобронської ОТГ.



**ПАСПОРТ**  
**Програми забезпечення пожежної та техногенної безпеки**  
**на території Великодобронської ОТГ на 2024 – 2025 роки**

1.	Ініціатори розроблення Програми	Великодобронська ОТГ; 1 ДПРЗ ГУ ДСНС України у Закарпатській області
2.	Дата, номер і найменування розпорядчого документа органу виконавчої влади про розроблення Програми	Кодекс цивільного захисту України; Закон України «Про місцеве самоврядування в Україні»
3.	Розробник Програми	1 ДПРЗ ГУ ДСНС України у Закарпатській області
4.	Співрозробники Програми	1 ДПРЗ ГУ ДСНС України у Закарпатській області
5.	Відповідальний виконавець Програми	1 ДПРЗ ГУ ДСНС України у Закарпатській області
6.	Учасники Програми	1 ДПРЗ ГУ ДСНС України у Закарпатській області;
7.	Термін реалізації Програми	2024 – 2025 роки
8.	Перелік місцевих бюджетів, які беруть участь у виконанні Програми (для комплексних програм)	Місцевий бюджет
9.	Загальний обсяг фінансових ресурсів, необхідних для реалізації Програми, всього, у тому числі:	95,0 тис. гривень
9.1.	Місцевого бюджету,	95,0 тис. гривень

Керівник апарату (секретар) Великодобронської ОТГ

**ФІНАНСУВАННЯ РЕСУРСНОГО ЗАБЕЗПЕЧЕННЯ**  
**Програми забезпечення пожежної та техногенної безпеки**  
**на території Великодобронської ОТГ на 2024 – 2025 роки**

Обсяг коштів, що пропонується залучити для реалізації Програми	Етапи виконання, роки		Всього витрат на виконання Програми, тис. грн.
	2024	2025	2024 – 2025 роки
1	2	3	4
Обсяг ресурсів всього, у тому числі:	80,0	15,0	95,0
Місцевий бюджет	80,0	15,0	95,0

Керівник апарату (секретар) Великодобронської ОТГ

**ЗАХОДИ**

**Програми забезпечення пожежної та техногенної безпеки на території Великодобронської ОТГ на 2024 – 2025 роки**

№ з/п	Найменування напряму діяльності (пріоритетні завдання)	Перелік заходів Програми	Термін виконання заходів, значення показника			Виконавці	Джерела фінансування	Орієнтовні обсяги фінансування (вартість), тис. гривень			Очікуваний результат
			всього:	за роками				всього, тис. гривень	у тому числі за роками, тис. гривень		
				2024	2025				2024	2025	
							95,00	80,0	80,0		
1.	Забезпечення розвитку матеріально-технічної бази державних пожежно-рятувальних підрозділів	1.1. Покращення матеріально-технічної бази 1 ДПРЗ ГУ ДСНС України у Закарпатській області	2	1	1	1 ДПРЗ ГУ ДСНС України у Закарпатській області	Місцевий бюджет				
		1.1.1 Закупівля металевих шаф для одягу	1	1			Місцевий бюджет	80,0	80,0		
		1.1.2 Закупівля Електроплити (індукційної)	1		1			15,0		15,0	
Обсяг ресурсів всього, у тому числі:							95,0	80,0	15,0		
Місцевий бюджет							95,0	80,0	15,0		

Керівник апарату (секретар) Великодобронської ОТГ



ПРОЄКТ погоджений  
Сільським головою:

Ф.Ф. Надь



**УКРАЇНА**

Великодобронська сільська рада  
Ужгородського району Закарпатської області  
Тридцять восьма сесія VIII скликання

## **Р І Ш Е Н Н Я**

від 19 лютого 2024 року  
с. Велика Добронь

№

**Про Програму покращення матеріально-технічного  
забезпечення військових частин, закупівлі пікапів і  
дронів на 2024 рік**

Відповідно до статті 26 Закону України «Про місцеве самоврядування в Україні», законів України «Про військовий обов'язок і військову службу», «Про оборону України», «Про мобілізаційну підготовку і мобілізацію», «Про правовий режим воєнного стану», «Про внесення змін до деяких законодавчих актів України щодо удосконалення окремих питань виконання військового обов'язку та ведення військового обліку», Указів Президента України «Про введення воєнного стану в Україні», «Про загальну мобілізацію», враховуючи рекомендації постійної комісії з питань фінансів, бюджету, планування соціально-економічного розвитку, інвестицій та міжнародного співробітництва, Великодобронська сільська рада

### **ВИРІШИЛА:**

1. Не схвалити Програму покращення матеріально технічного забезпечення військових частин, закупівлі пікапів і дронів на 2024 рік, що додається.

**Великодобронський сільський голова:**

**Федір НАДЬ**

**ПРОГРАМА**  
**покращення матеріально-технічного забезпечення**  
**військових частин, закупівлі пікапів і дронів на 2024 рік**

**Вступ**

Програму покращення матеріально-технічного забезпечення військових частин, закупівлі пікапів і дронів на 2024 рік (далі – Програма), розроблено на основі законів України «Про правовий режим воєнного стану», «Про оборону України», «Про Збройні Сили України», «Про Національну гвардію України», «Про Державну спеціальну службу транспорту», «Про мобілізаційну підготовку та мобілізацію», „Про державний кордон України”, „Про Державну прикордонну службу України”.

Основне завдання, яке ставиться перед органами місцевого самоврядування та місцевими органами виконавчої влади – організація взаємодії з військовими частинами, надання допомоги і покращення їх матеріально-технічного забезпечення та закупівля дронів.

Основним принципом Програми є підтримка військових частин, сприяння обороноздатності та мобілізаційної готовності держави, надання їм допомоги для покращення умов несення служби.

**1. Загальні положення Програми**

24 лютого 2022 року російська федерація розпочала широкомасштабну військову агресію проти України. Указом Президента України введений військовий стан в Україні. Військові частини Збройних Сил України, інші військові формування захищають незалежність України.

Програма – це узгоджений за ресурсами, виконавцями і термінами реалізації комплекс заходів із надання підтримки, спрямованої на створення правових, фінансових, економічних та інших умов сприяння функціонуванню військових формувань для якісного здійснення ними оборони країни.

**2. Визначення проблем, на вирішення яких спрямовано Програму**

У зв'язку із військовою агресією російської федерації проти України існує нагальна потреба у додатковому матеріально-технічному забезпеченні військових частин та їх формувань.

**3. Мета Програми**

Основною метою Програми є надання матеріально-технічної допомоги для покращення умов несення служби особового складу військових частин та їх формувань для ефективної протидії агресору та виконання завдань за призначенням.

**4. Строки та джерела фінансування Програми**

### ПАСПОРТ

#### Програми покращення матеріально-технічного забезпечення військових частин, закупівлі пікапів і дронів на 2024 рік

Підстава для розроблення програми	Закони України „Про правовий режим воєнного стану”, „Про оборону України”, „Про Збройні Сили України”, „Про Державну спеціальну службу транспорту”, „Про Національну гвардію України”, „Про мобілізаційну підготовку та мобілізацію”, Бюджетний кодекс України
Розробник Програми	Відділ оборонної роботи та взаємодії з правоохоронними органами апарату обласної військової адміністрації
Відповідальні виконавці та розпорядники коштів Програми	Військові частини: Т0950, Т0300, А7029, А1556, А1778, А4638 3115 Національної гвардії України, 94 прикордонний загін, 27 прикордонний загін, Закарпатський ОТЦК та СП, Обласна військова адміністрація, структурні підрозділи обласної військової адміністрації
Термін реалізації Програми	2024 рік
Перелік місцевих бюджетів, які беруть участь у виконанні Програми	Обласний бюджет, бюджети територіальних громад.
Загальний обсяг фінансових ресурсів, необхідних для реалізації програми	220 000,0 тис.грн.



**Напрями діяльності  
Програми покращення матеріально-технічного забезпечення  
військових частин, закупівлі пікапів і дронів на 2024 рік**

Назва напрямку діяльності (пріоритетні завдання)	Перелік заходів Програми	Строк виконання заходів	Виконавці	Джерела фінансування	Орієнтовні обсяги фінансування, (тис. грн.)	Очікувані результати
Підтримка та матеріально-технічне забезпечення військових частин	1. Придбання майна, будівельних матеріалів, електрообладнання, електроприладів, санітарно-технічного приладдя, інструментів, спеціального обладнання, засобів зв'язку, засобів радіоелектронної боротьби, бронежилетів, транспортних засобів, автомобілів (у тому числі пікапів), оплата робіт та послуг з поточного та капітального ремонту, реконструкції будівель (приміщень)	2024 рік	Військові частини: Т0950, Т0300, А7029, А1556, А1778, А 4638 , 3115 Національної гвардії України, 94 прикордонний загін, 27 прикордонний загін, Закарпатський ОТЦК та СП, Обласна військова адміністрація, структурні підрозділи обласної військової адміністрації	Обласний бюджет, бюджети територіальних громад	100 000,0	Підвищення престижу та покращення умов перебування особового складу військових частин, підвищення можливостей підрозділів у забезпеченні безпеки та нарощення обороноздатності
	2. Придбання квадрокоптерів, FVP-дронів, комплектуючих до них та послуг з їх ремонту та обслуговування				120 000,0	Забезпечення аеророзвідки, коригування артилерійського вогню та контролю над значними територіями, захист державного кордону
<b>УСЬОГО:</b>					<b>220 000,0</b>	



**УКРАЇНА**  
Великодобронська сільська рада  
Ужгородського району, Закарпатської області  
Тридцять восьма сесія VIII скликання

**Р І Ш Е Н Н Я**

від 19 лютого 2024 року  
с. Велика Добронь

№

**Про внесення змін до програми «Турбота»  
Великодобронської сільської ради на 2022-2025**

Керуючись ст. 26 Законом України «Про місцеве самоврядування в Україні», з метою реалізації соціальної політики, посиленню соціального захисту ветеранів війни та праці, інвалідів, одиноких непрацевдатних та малозабезпечених громадян, сільська рада

**ВИРІШИЛА:**

1. Внести зміни до Програми «Турбота» Великодобронської сільської ради на 2022-2025 роки затвердженої рішенням шістнадцятої сесії восьмого скликання № 367 від 15.03.2022 року «Про затвердження Програми «Турбота» Великодобронської сільської ради на 2022-2025 роки», і викласти Програму у новій редакції (додається).
2. Контроль за виконанням даного рішення покласти на постійну комісію сільської ради з питань фінансів, бюджету, планування соціально-економічного розвитку, інвестицій та міжнародного співробітництва.

**Великодобронський сільський голова:**

**Федір НАДЬ**

**Програма  
по іншим заходам у сфері соціального захисту і соціального забезпечення  
на 2022-2025 рік „Турбота”**

**1. Загальні положення**

Програма „Турбота” на 2022-2025 роки (далі - Програма) розроблена відповідно до законів України „Про основи соціальної захищеності осіб з інвалідністю в Україні”, „Про основні засади соціального захисту ветеранів праці та інших громадян похилого віку в Україні”, „Про статус ветеранів війни, гарантії їх соціального захисту”, „Про статус і соціальний захист громадян, які постраждали внаслідок Чорнобильської катастрофи”, „Про основи соціального захисту бездомних осіб і безпритульних дітей”, „Про реабілітацію жертв політичних репресій на Україні”, „Про охорону дитинства”, „Про введення воєнного стану на території України”.

**2. Мета та основні завдання Програми**

Мета Програми:

Забезпечення соціального захисту окремих категорій мало захищених верств населення Великодобронської територіальної громади, які внаслідок недостатнього матеріального забезпечення потребують допомоги та соціальної підтримки з боку держави.

Мало захищені верстви населення:

- 2926 - пенсіонери, з них 1215 одиноких громадян похилого віку;
- 2342 - особи з інвалідністю різних груп;
- 15 - діти з інвалідністю до 18 років;
- громадяни, які постраждали внаслідок Чорнобильської катастрофи - 10 чоловік.
- учасники бойових дій на території інших держав (Афганістан, інші)-3 чоловік

Завдання програми:

1. Надання одноразової грошової допомоги непрацездатним, ветеранам війни та праці, особам з обмеженими фізичними можливостями, особам з інвалідністю І групи, іншим громадянам, які внаслідок недостатнього матеріального забезпечення опинилися у скрутному становищі та потребують соціальної підтримки з боку держави.
2. Надання грошової допомоги громадянам, які потерпіли внаслідок Чорнобильської катастрофи до річниці аварії на Чорнобильській АЕС.
3. Надання грошової допомоги учасникам бойових дій, до Дня вшанування учасників бойових дій на території інших держав (Афганістан, інші).
4. Надання грошової допомоги на поховання родичам загиблих учасників бойових дій, громадянам, які не досягли пенсійного віку і ніде не працюють.
5. Надання одноразової грошової допомоги дітям з інвалідністю І групи.
6. Надання грошової допомоги важкохворим громадянам на лікування, протезування, придбання імплантатів, проведення оперативних втручань.
7. Надання матеріальної допомоги особам, які постраждали внаслідок виникнення пожежі, стихійного лиха та підтоплень.
8. Забезпечення соціального захисту внутрішньо переміщених осіб, їх безкоштовного тимчасового проживання та харчування, та інших видів життєдіяльності, які пов'язані з організацією проживання внутрішньо переміщених осіб, у зв'язку з введенням воєнного стану на території України (закупівля: канцелярського приладдя, медикаментів, продуктів харчування, в тому числі дитячого, засобів гігієни, миючі засоби, дезінфектори, альтернативні засоби живлення та обладнання на випадок відсутності газопостачання та електропостачання, предметів та матеріалів для облаштування спальних місць для тимчасового перебування та інше).



9. Надання одноразової грошової допомоги воїнам Збройних Сил України, які є учасниками бойових дій.

10. Надання матеріальної допомоги сім'ям та батькам загиблих, що брали участь у здійсненні заходів із забезпечення національної безпеки і оборони, відсічі і стримування збройної агресії Російської Федерації.

Відшкодування (оплата) витрат на пацієнтів для проведення його обстеження, перебування в стаціонарі та перевезення.

Заходи щодо забезпечення виконання Програми, порядок надання одноразової грошової допомоги та порядок надання грошової допомоги важкохворим громадянам на лікування, протезування, придбання імплантатів, проведення оперативних втручань, тимчасового проживання та харчування, у зв'язку з введенням воєнного стану на території України (додатки №1-3).

### **3. Правове забезпечення Програми**

Програма розроблена відповідно до статей 6, 23, 39 Закону України „Про місцеві державні адміністрації”, постанови Кабінету Міністрів України від 21 грудня 2001 року № 1712 „Про затвердження Комплексної програми забезпечення реалізації Стратегії подолання бідності”, Постанови Кабінету Міністрів України від 31.01.07 № 99 «Про затвердження Порядку надання матеріальної допомоги на поховання деяких категорій осіб, яка зобов'язалася поховати померлого» та інших законодавчо-нормативних актів, Закон України “Про затвердження Указу Президента України “Про введення воєнного стану в Україні” від 24.02.2022р., Наказ Міністерства Фінансів України від 20.09.2017р. №793.

### **4. Фінансування заходів Програми**

Фінансування, визначених Програмою заходів, здійснюватиметься в межах видатків, передбачених у рішенні сесії Великодобронської сільської ради «Про бюджет територіальної громади на відповідний рік» та інших джерел фінансування, не заборонених чинним законодавством України.

Щорічно при формуванні бюджету територіальної громади планується передбачати, виходячи із реальних фінансових можливостей, цільові кошти для забезпечення виконання заходів Програми. В разі необхідності протягом бюджетного року рішенням сесії Великодобронської сільської ради затверджуються зміни щодо загального обсягу фінансування Програми.

Для реалізації Програми також можливе фінансування за рахунок благодійних внесків, гуманітарної допомоги, інших джерел, не заборонених законодавством.

Обсяг коштів, який пропонується залучити на виконання програми	2024	2025
Усього грн. (місцевий бюджет)	800 000,00	800 000,0
Сільський бюджет	800 000,00	800 000,00
Кошти інших джерел	В межах надходження благодійних внесків, грантів та дарування, також за рахунок офіційних трансфертів з інших бюджетів	

Фінансування цільових заходів для найбільш вразливих груп малозабезпечених верств населення та інших категорій населення, що потребують соціального захисту включає:

- одноразові грошові виплати;
- оплата лікування, яке дорого коштує;
- оплата наборів продуктів харчування;
- часткова або повна оплата робіт, пов'язаних з ліквідацією наслідків екстремальних ситуацій;
- інші заходи.

## **5. Очікувані результати виконання Програми**

Виконання Програми сприятиме посиленню соціального захисту малозабезпечених категорій громадян, зокрема: непрацевдатних, важко і хронічно хворих, осіб з багатодітних і неповних сімей, пенсіонерів, ветеранів війни та праці, осіб з обмеженими фізичними можливостями, у тому числі дітей з інвалідністю, внутрішньо переміщених осіб, солдатам ЗСУ та інших громадян, які внаслідок недостатнього матеріального забезпечення потрапили у скрутне становище та потребують соціальної підтримки з боку держави.

## **6. ОРГАНІЗАЦІЯ та контроль за виконання Програми**

Організація виконання Програми, здійснюється комісією з соціальних питань Великодобронської сільської ради.

**Секретар сільської ради:**

**Б.А Яворська**

**Заходи щодо забезпечення виконання Програми**

№ п/п	Зміст заходів	Обсяги фінансування		Виконавці
		2024	2025	
1.	Забезпечення надання одноразової грошової допомоги непрацездатним, ветеранам війни та праці, особам з обмеженими фізичними можливостями, особам з інвалідністю I групи, іншим громадянам, які внаслідок недостатнього матеріального забезпечення опинилися у скрутному становищі та потребують соціальної підтримки з боку	100 000,00	100 000,00	Великодобро нська сільська рада
2.	Забезпечення надання грошової допомоги громадянам, які потерпіли внаслідок Чорнобильської катастрофи до річниці аварії на Чорнобильській АЕС (у розмірі 5000 грн.)	50 000,00	50 000,00	Великодобро нська сільська рада
3.	Забезпечення надання грошової допомоги учасникам бойових дій, до Дня вшанування учасників бойових дій на території інших держав (Афганістан, інші), ( у розмірі 5000 грн.)	15 000,00	15 000,00	Великодобро нська сільська рада
4.	Надання одноразової грошової допомоги на поховання родичам загиблих учасників бойових дій, громадянам, які не досягли пенсійного віку і ніде не працює (у розмірі 3000 грн.).	75 000,00	75 000,00	Великодобро нська сільська рада
5.	Забезпечення надання одноразової грошової допомоги дітям з інвалідністю I групи (у розмірі 10000 грн.).	20 000,00	20 000,00	Великодобро нська сільська рада
6.	Забезпечення надання грошової допомоги важкохворим громадянам на лікування, протезування, придбання імплантатів, проведення оперативних втручань (у розмірі 3000 грн. два рази на рік)	63 000,00	63 000,00	Великодобро нська сільська рада



7.	Надання матеріальної допомоги особам, які постраждали внаслідок виникнення пожежі, стихійного лиха та паводків.(у розмірі 5000 грн.)	50 000,00	50 000,00	Великодобро нська сільська рада
8.	Забезпечення соціального захисту внутрішньо переміщених осіб, їх безкоштовного тимчасового проживання, харчування, та забезпечення інших видів життєдіяльності, у зв'язку з введенням воєнного стану на території України до закінчення воєнного стану	200 000,00	200 000,00	Великодобро нська сільська рада
9.	Надання одноразової грошової допомоги воїнам Збройних Сил України, які є учасниками бойових дій. (у розмірі 5000 грн.)	50 000,00	50 000,00	Великодобро нська сільська рада
10.	Надання одноразової грошової допомоги сім'ям загиблих (мати та один із подружжя), що брали участь у здійсненні заходів із забезпечення національної безпеки і оборони, відсічі і стримування збройної агресії Російської Федерації, (у розмірі 10 000 грн.)	130 000,00	130 000,00	Великодобро нська сільська рада
11.	Відшкодування (оплата) витрат на пацієнтів для проведення його обстеження, перебування в стаціонарі	47 000,00	47 000,00	Великодобро нська сільська рада
<b>Всього</b>		<b>800 000,00</b>	<b>800 000,00</b>	

### Порядок надання матеріальної допомоги

1. Питання про надання матеріальної допомоги громадянину розглядається комісією з соціальних питань Великодобронської сільської ради.
  2. Матеріальна допомога надається за умови настання непередбачених надзвичайних ситуацій: на проведення медичних операцій; особам, які потребують довготривалого та дороговартісного лікування, особам, які потерпіли від наслідків пожежі, стихійного лиха; особам, які беруть (брали) участь в антитерористичній операції або членам сім'ї такої особи; сім'ям мобілізованих громадян, в інших особливих обставинах, якщо сім'я не може подолати складну життєву ситуацію без сторонньої допомоги, в разі смерті особи, яка не працювала та не була пенсіонером на момент смерті (особам, які здійснювали поховання, за заявою) та внутрішньо переміщеним особам у зв'язку з введенням воєнного стану.
  3. Для розгляду питання про виділення матеріальної допомоги обов'язково надаються наступні документи:
    - особиста заява, або заява від члена сім'ї, в якій вказується прізвище, ім'я, по батькові заявника, його адреса та мотиви звернення; (візирець заяви додаються) -копія паспорта;
    - копія картки фізичної особи-платника податків;
    - копія документа, що підтверджує статус особи (інваліда, ветерана, учасника АТО, учасника бойових дій на території інших держав (Афганістан, інші), солдата ЗСУ, пенсіонера, та ін.);
    - банківські реквізити на які буде перераховано матеріальну допомогу;
    - згода на збір та обробку персональних даних;
    - інші документи, підтверджуючі необхідність отримання допомоги;
    - акт обстеження матеріально-побутових умов проживання (за потребою);
- Крім того, для розгляду питання про виділення матеріальної допомоги і надаються:
- на лікування та операцію - довідка медичного закладу;
  - на ліквідацію наслідків, заподіяних пожежею - акт пожежної частини про пожежу, яка сталася;
  - акт обстеження матеріально побутових умов, складений депутатом сільської ради та завірений у встановленому законом порядку (за потреби);
  - довідка для отримання допомоги на поховання встановленого зразка; ( за потреби);
  - інші документи, що підтверджують настання особливих життєвих обставин (за потреби).
4. Допомога надається у розмірах визначених сесією Великодобронської сільської ради.
  5. Рішення про надання матеріальної допомоги або відмова у наданні матеріальної допомоги приймається на засіданні комісії з соціальних питань з обов'язковим повідомленням заявника. Відмова може бути у випадках:
    - невідповідності поданих документів;
    - відсутності коштів у бюджеті об'єднаної територіальної громади.
  6. Відшкодування (оплата) витрат на пацієнтів для проведення його обстеження, перебування в стаціонарі та перевезення здійснюється відповідно до чинного законодавства відповідальними виконавцями Програми

**Заключні положення**

1. Звернення щодо надання матеріальної допомоги громадянам розглядаються протягом 45 календарних днів комісією з соціальних питань.
2. Звернення, щодо надання матеріальної допомоги на поховання, заявник має подавати протягом 30 календарних днів після смерті особи.
3. Контроль за повнотою наданих документів покладається на діловода Великодобронської сільської ради.
4. Контроль за виплатою матеріальної допомоги покладається на головного бухгалтера Великодобронської сільської ради.
5. Кошти, передбачені для надання матеріальної допомоги соціально незахищеним категоріям громадян, громадянам, які опинилися в складних життєвих обставинах та іншим категоріям громадян не можуть використовуватися для іншої мети. Контроль за цільовим використанням коштів покласти на постійну комісію сільської ради з питань планування фінансів, бюджету, соціально-економічного розвитку, інвестицій та міжнародного співробітництва.
6. Контроль забезпечення надання одноразової грошової допомоги важкохворим громадянам на лікування, протезування, придбання імплантатів, проведення оперативних втручань покладається на комісію з Соціальних питань.



**ПАСПОРТ**

**Програми по іншим заходам у сфері соціального захисту і соціального забезпечення  
на 2022-2025 рік „Турбота”**

1	Назва програми	Програма по іншим заходам у сфері соціального захисту і соціального забезпечення на 2022-2025 рік „Турбота”
2	Підстава для розроблення	ст. 6, 23, 39 Закону України „Про місцеві державні адміністрації”, постанови Кабінету Міністрів України від 21 грудня 2001 року № 1712 „Про затвердження Комплексної програми забезпечення реалізації Стратегії подолання бідності”, Постанови Кабінету Міністрів України від 31.01.07 № 99 «Про затвердження Порядку надання матеріальної допомоги на поховання деяких категорій осіб, яка зобов’язалася поховати померлого» та інших законодавчо-нормативних актів, Закон України “Про затвердження Указу Президента України “Про введення воєнного стану в Україні” від 24.02.2022р., Наказ Міністерства Фінансів України від 20.09.2017р. №793.
3	Розробник програми	Великодобронська сільська рада
4	Відповідальний виконавець	Виконком Великодобронської сільської ради
5	Учасники програми	Великодобронська сільська рада, Відділ освіти, культури, молоді та спорту Великодобронської сільської ради, заклади освіти
6	Термін реалізації	2022-2025 роки
7	Етапи виконання програми	I етап – 2022 рік – 300 000,00 грн. II етап – 2023 рік– 675 000,00 грн. III етап – 2024 рік – 800 000,00 грн. VI етап – 2025 рік– 800 000,00 грн.
8	Загальний обсяг фінансових ресурсів, необхідних для реалізації програми	2 575 000, 00 грн
9	Фінансування Програми	Кошти бюджету Великодобронської сільської ради, інші

Проект погоджено  
сільським головою:

Ф. Ф. Надь



УКРАЇНА  
Великодобронська сільська рада  
Ужгородського району Закарпатської області  
Тридцять восьма сесія VIII скликання

## Р І Ш Е Н Н Я

від 19 лютого 2024 року  
с. Велика Добронь

№ \_\_\_\_\_

**Про внесення зміни до Програми благоустрою населених пунктів Великодобронської сільської ради на 2024 рік.**

З метою поліпшення благоустрою населених пунктів сільської ради, керуючись пунктом 22 статті 26 Закону України «Про місцеве самоврядування в Україні», Закон України «Про державні цільові програми», Великодобронська сільська рада

### В И Р І Ш И Л А :

1. Внести зміни до Програми благоустрою населених пунктів Великодобронської сільської ради на 2024 рік затвердженої рішенням тридцять сьомої сесії восьмого скликання № 685 від 19.12.2023 року «Про затвердження Програми благоустрою населених пунктів Великодобронської сільської ради на 2024 рік », і викласти Програму у новій редакції (додається).
2. Контроль за виконанням даного рішення покласти на постійну комісію з питань фінансів, бюджету, планування соціально-економічного розвитку, інвестицій та міжнародного співробітництва.

Великодобронський сільський голови

Федір НАДЬ

Додаток №1  
до рішення тридцять восьма сесія  
восьмого скликання  
Великодобронської сільської ради  
від 19 лютого 2024 року, № \_\_\_\_\_

## **Програма благоустрою населених пунктів Великодобронської сільської ради на 2024 рік**

### **1. Загальні положення.**

Програма благоустрою розроблена на виконання Законів України "Про місцеве самоврядування в Україні", "Про благоустрій населених пунктів", "Про охорону навколишнього природного середовища", "Про відходи», «Про охорону атмосферного повітря", "Про охорону і використання пам'ятників історії і культури».

### **2. Мета програми**

Контроль за впорядкуванням та утриманням території об'єднаної територіальної громади в належному стані.

Основною метою Програми благоустрою є реалізація комплексу заходів щодо забезпечення утримання в належному санітарно-технічному стані комунальних закладів, очищення та озеленення територій, а також соціально-економічних, організаційно-правових і екологічних норм щодо поліпшення стану навколишнього середовища, санітарної очистки, створення оптимальних умов праці, побуту та відпочинку населення, проведення поточного та капітального ремонту доріг.

Програмою благоустрою передбачається проведення конкретної роботи в наступних напрямках:

- утримання історико-архітектурної спадщини, пам'ятників, площ, вулиць, тротуарів, встановлення та поновлення вказівників, табличок з назвами вулиць, дорожніх знаків, розмітки, тощо
- покращення зовнішнього вигляду та санітарного стану населених пунктів (організація роботи по прибиранню населених пунктів, забезпечення своєчасного і повного збору та вивезення ТПВ та нечистот, запобіганню виникнення стихійних сміттєзвалищ, формування крон дерев, косовиця трави, удосконалення облаштування контейнерних майданчиків, ремонт та заміна контейнерів для збору сміття, паркування транспортних засобів;
- утримання, догляд, насадження дерев, зрізка аварійних, сухих, утримання клумб, газонів, смуг зелених насаджень;
- забезпечення якісного зовнішнього освітлення вулиць, тротуарів (поточне утримання, продовження робіт з реконструкції та встановленню нових ліній зовнішнього освітлення з застосування технологій та елементів енергозберігання);



- забезпечення належних умов для поховань померлих (продовження робіт по впорядкуванню кладовищ);
- створення дитячих майданчиків, спортивних площадок, тощо;
- організація робіт з благоустрою, святкового прибирання населених пунктів до відзначення державних свят, релігійних свят,
- організація робіт з благоустрою в зонах масового відпочинку населення;
- проведення профілактичної роз'яснювальної роботи серед населення, власників комерційних структур щодо дотримання правил благоустрою, санітарних норм, правил поведінки в громадських місцях, запровадження роздільного збору побутових відходів, участі громадян у наведенні порядку за місцем проживання.
- Проведення поточного та капітального ремонту доріг комунальної власності.

### **3.Обґрунтування шляхів і засобів, реалізації заходів Програми благоустрою**

Реалізація Програми благоустрою буде здійснюватися шляхом виконання містобудівних, організаційних, інженерно-технічних, екологічних та економічно - обґрунтованих, першочергових заходів, що дадуть змогу забезпечити комплексний благоустрій території, а саме щодо:

#### **Утримання вулична-дорожньої мережі та паркування транспортних засобів:**

- належний капітальний, поточний ремонт вулиць, доріг, тротуарів, зупинників громадського транспорту ;
- впровадження нових, прогресивних технологій, використовувати енергозберігаючі матеріали та компоненти для ремонту вуличної-дорожньої мережі та утримання її в зимовий період;
- облаштування, нанесення розмітки, належне утримання вулиць і місць визначених для паркування транспорту відповідно до чинного законодавства;

#### **Зовнішнього освітлення:**

- належне утримання, поточний ремонт, ліквідація аварійно-небезпечних ділянок (ситуацій) об'єктів зовнішнього освітлення населених пунктів;
- автоматизація управління зовнішнім освітленням;
- переоснащення, реконструкція, встановлення зовнішнього освітлення із запровадженням сучасних енергозберігаючих технологій;

#### **Утримання зелених насаджень:**

- обробка, захист, догляд за зеленими насадженнями
- облаштування та відновлення клумб, газонів, систематичний догляд за ними;
- постійний догляд за станом, благоустрій парків та скверів;
- реконструкція парків та скверів;

#### **Санітарна очистка:**

- організація та вдосконалення роботи по прибиранню та вивозу ТПВ на сміттєзвалище;
- розрахунок необхідної техніки та її використання для забезпечення належної санітарної очистки сіл громади;

#### **Інженерний захист території:**

- організація відведення поверхневого стоку, очистка системи водовідведення дощової води населених пунктів Великодобронської ТГ;
- очистка системи дощової каналізації, поточний ремонт, промивка, прочистка труб.

- Виготовлення технічних документацій, кошторисних розрахунків та інших документів, які пов'язані з виконанням капітальних та поточних ремонтних робіт на території сільської ради

Заходи з виконанням Програми благоустрою та показники їх результативності затверджуватимуться щорічно на сесії Великодобронської сільської ради при формуванні бюджету.

#### **4. Ресурсне забезпечення виконання завдань Програми благоустрою**

У ході реалізації заходів Програми благоустрою можливі коригування, зміни, уточнення, доповнення пов'язані з фактичним надходженням коштів на реалізацію розділів програми, уточненням обсягів робіт виходячи з реальних можливостей бюджету, результатів конкурсних переможців торгів та державних за купівель, згідно з законодавством.

#### **5. Строки, моніторинг та контроль за виконанням завдань Програми благоустрою**

Виконання Програми благоустрою передбачено на період 2024 роки щорічним аналізом використання коштів на заплановані роботи.

Збір, узагальнення, конкретний аналіз про виконання об'ємів запланованих заходів Програми благоустрою здійснюється земельним відділом, архітектури, містобудування та житлово- комунального господарства Великодобронської сільської ради з залученням безпосередніх виконавців щомісячно.

Щорічний звіт про виконання заходів Програми благоустрою подається на попередній розгляд постійних комісій з висновками та пропозиціями вносяться для розгляду на сесії Великодобронської ради.

#### **6. Визначення проблеми, на розв'язання якої спрямована Програма благоустрою**

Однією з проблем сьогодення є покращення стану навколишнього середовища, створення естетично привабливого вигляду населених пунктів, покращення умов проживання мешканців громади, покращення екологічного стану та забезпечення безпеки життєдіяльності населення.

**Перелік завдань, заходів та показників Програми благоустрою населених пунктів Великодобронської сільської ради на 2024 рік.**

№ з/п	Назва завдання	Виконавець	Джерела фінансування	Орієнтовані обсяги фінансування на 2024 рік
1.	Витрати на оплату вуличного освітлення Великодобронської сільської ради	Виконавчий комітет Великодобронської сільської ради	Місцевий бюджет	1460000
2.	Послуги з утримання сміттєзвалища на території Великодобронської сільської ради		Місцевий бюджет	50000
3.	Послуги з прибирання та підмітання вулиць		Місцевий бюджет	50000
4.	Догляд і обслуговування парків, муніципальних площ, спортивних майданчиків та території Великодобронської ОТГ.		Місцевий бюджет	50000
7	Поточний ремонт мереж вуличного освітлення Великодобронської сільської ради в с. Чомонин, М. Добронь, Тисаагтелек, В. Добронь та Демечі Ужгородського району		Місцевий бюджет	70000
<b>18</b>	<b>Всього</b>		<b>Місцевий бюджет</b>	<b>1580000</b>
	<b>У тому числі 2024 рік</b>		<b>Місцевий бюджет</b>	<b><u>1580000</u></b>

**Координація та контроль за ходом виконання Програми благоустрою**

Координацію щодо Програми благоустрою виконує земельний відділ, архітектури, містобудування та житлово- комунального господарства Великодобронської ради.

Звіт про виконання Програми благоустрою подається щорічно на сесію Великодобронської сільської ради не пізніше, ніж через місяць після завершення року.

Відповідно до уточнення місцевого бюджету вносяться зміни до Програми благоустрою.

**Секретар Великодобронської сільської ради:**

**Беата Яворська**



ПРОЄКТ погоджений  
сільським головою:

Ф.Ф. Надь



**УКРАЇНА**

Великодобронська сільська рада  
Ужгородського району Закарпатської області  
**Тридцять восьма сесія VIII скликання**

**Р І Ш Е Н Н Я**

**від 19 лютого 2024 року**  
**с. Велика Добронь**

**№**

**Про вступ до Всеукраїнської асоціації громад**

З метою більш ефективного здійснення своїх повноважень, узгодження дій органів місцевого самоврядування щодо захисту прав та законних інтересів територіальних громад, сприяння місцевому та регіональному розвитку, керуючись нормами Закону України «Про місцеве самоврядування в Україні» (частини 1 статті 15 та пункту 21 частини 1 статті 26) і Закону України «Про асоціації органів місцевого самоврядування» (частини 1 статті 4), сільська рада

**ВИРІШИЛА:**

1. Вступити у члени Всеукраїнської асоціації громад.
2. Доручити представляти інтереси Великодобронської сільської ради у Всеукраїнській асоціації громад:
  - 2.1. Сільському голові - Надь Федору Федоровичу.
  - 2.2. Секретарю сільської ради - Яворській Беаті Арпадівні.
3. Контроль за виконанням рішення покласти на постійну комісію з питань прав людини, законності, депутатської діяльності, етики та регламенту

**Сільський голова:**

**Ф.Ф. Надь**

ПРОЄКТ погоджений  
Сільським головою:

Ф.Ф. Надь



**УКРАЇНА**  
Великодобронська сільська рада  
Ужгородського району Закарпатської області  
Тридцять восьма сесія VIII скликання

**Р І Ш Е Н Н Я**

від 19 лютого 2024 року  
с. Велика Добронь

№

*Про укладення Угоди про встановлення партнерських стосунків у сфері культури, науки, освіти, спорту, економіки та діяльності місцевого самоврядування з містом Коларово, Словаччина*

Відповідно до статті 26 Закону України „Про місцеве самоврядування в Україні”, з метою встановлення дружби та розширення співпраці між громадами с. Велика Добронь (Україна) та м. Коларово (Словаччина), Великодобронська сільська рада

**ВИРІШИЛА:**

1. Укласти Угоду про встановлення партнерських стосунків у сфері культури, науки, освіти, спорту, економіки та діяльності місцевого самоврядування між громадами с. Велика Добронь (Україна) та м. Коларово (Словаччина).
2. Уповноважити Великодобронського сільського голови Надь Федора Федоровича від імені громади с. Велика Добронь підписати Угоду про встановлення партнерських стосунків у сфері культури, науки, освіти, спорту, економіки та діяльності місцевого самоврядування між громадами с. Велика Добронь (Україна) та м. Коларово (Словаччина).

**Великодобронський сільський голова:**

**Федір НАДЬ**



У К Р А І Н А  
ВЕЛИКОДОБРОНСЬКА СІЛЬСЬКА РАДА  
УЖГОРОДСЬКОГО РАЙОНУ ЗАКАРПАТСЬКОЇ ОБЛАСТІ  
Тридцять восьма сесія восьмого скликання

проект *погоджено*

*сільським  
головию*

**РІШЕННЯ**

від \_\_\_\_\_ року № \_\_\_\_\_  
с. В.Добронь

**Про затвердження проекту землеустрою  
щодо відведення земельної ділянки у  
постійне користування**

Відповідно до ст.26 ст.33 Закону України «Про місцеве самоврядування в Україні», ст. ст. 12, 22, 92,116, 122, 123, 134, 186 Земельного кодексу України, розглянувши клопотання гр. Коложі А.Й, голови релігійної громади села Велика Добронь, врахувавши пропозицію постійно діючої комісії з питань земельних відносин, природокористування, планування території, будівництва, архітектури, охорони пам'яток історичного середовища та благоустрою, з питань комунальної власності, житлово-комунального господарства, енергозбереження та транспорту **сільська рада вирішила:**

1. Затвердити проект землеустрою щодо відведення земельної ділянки площею 0,0893га, кадастровий номер 2124880900:11:010:0168, категорія земель – землі житлової та громадської забудови, код згідно КВЦПЗ – 03.04 релігійній громаді реформатської церкви с Велика Добронь для будівництва будинку ритуальних послуг на території діючого кладовища по вул. Малом в с.Велика Добронь у постійне користування.

2. Здійснити державну реєстрацію права постійного користування земельної ділянки площею 0,0893 га, кадастровий номер 2124880900:11:010:0168, з цільовим використанням – для будівництва та обслуговування будівель громадських та релігійних організацій (код згідно КВЦПЗ – 03.04), категорія земель – землі житлової та громадської забудови, по вулиці Малом в с.Велика Добронь, Ужгородського району, Закарпатської області у Державному реєстрі речових прав на нерухоме майно.

3. Контроль за виконання цього рішення покласти на постійну комісію з питань земельних відносин, природокористування, планування території, будівництва, архітектури, охорони пам'яток історичного середовища та благоустрою, з питань комунальної власності, житлово-комунального господарства, енергозбереження та транспорту.

Сільський голова

Федір Надь





У К Р А І Н А  
ВЕЛИКОДОБРОНСЬКА СІЛЬСЬКА РАДА  
УЖГОРОДСЬКОГО РАЙОНУ ЗАКАРПАТСЬКОЇ ОБЛАСТІ  
тридцять восьма сесія восьмого скликання

проект

*Койса Катерина*

*Сільська рада*

*Койса Катерина*

## РІШЕННЯ

від \_\_\_\_\_ року № \_\_\_\_\_  
с. В.Добронь

**Про надання дозволу на розроблення  
технічної документації із землеустрою щодо  
встановлення/ відновлення/ меж в натурі  
земельної ділянки Койса К.Б.**

Відповідно до ст.26 ст.34 Закону України "Про місцеве самоврядування в Україні", статей 12, 81, пункту 17 розділу X "Перехідні положення" Земельного кодексу України, Закону України "Про порядок виділення в натурі земельних часток(паїв)", статей 25, 55 Закону України "Про землеустрій", законів України "Про Державний земельний кадастр", "Про державну реєстрацію речових прав на нерухоме майно та їх обтяжень", розглянувши заяву Койса Катерини Бейлівни, , врахувавши пропозицію постійно діючої комісії з питань земельних відносин, природокористування, планування території, будівництва, архітектури, охорони пам'яток історичного середовища та благоустрою, з питань комунальної власності, житлово-комунального господарства, енергозбереження та транспорту **сільська рада вирішила:**

1. Надати громадянці Койса Катерині Бейлівні, мешканці с.Тисаагтелек, вул.Головна, буд. № 55, власниці земельної частки(паю) згідно з сертифікатом серії ЗК № 0121456 дозвіл на розроблення технічної документації із землеустрою щодо встановлення(відновлення) меж земельної ділянки в натурі (на місцевості) для ведення товарного сільськогосподарського виробництва:

- ділянки площею 0,5 га розташованої в урочищі "Ацелтаг";
- ділянки площею 0,4 га розташованої в урочищі "Горонд";
- ділянки площею 0,4 га розташованої в урочищі "Ремецгат".

2. Технічну документацію із землеустрою щодо встановлення (відновлення) меж земельної ділянки в натурі (на місцевості) для ведення товарного сільськогосподарського виробництва подати на затвердження.

3. Контроль за виконанням цього рішення покласти на постійну комісію з питань земельних відносин, природокористування, планування території, будівництва, архітектури, охорони пам'яток історичного середовища та благоустрою, з питань комунальної власності, житлово-комунального господарства, енергозбереження та транспорту.

**Сільський голова**

**Федір Надь**



У К Р А І Н А  
ВЕЛИКОДОБРОНСЬКА СІЛЬСЬКА РАДА  
УЖГОРОДСЬКОГО РАЙОНУ ЗАКАРПАТСЬКОЇ ОБЛАСТІ  
тридцять восьма сесія восьмого скликання

проект *погоджено*

*Александр Шовба*

**РІШЕННЯ**

від \_\_\_\_\_ року № \_\_\_\_\_  
с. В.Добронь

**Про надання дозволу на розроблення  
технічної документації із землеустрою щодо  
встановлення/ відновлення/ меж в натурі  
земельної ділянки Гіді Я.І.**

Відповідно до ст.26 ст.34 Закону України "Про місцеве самоврядування в Україні", статей 12, 81, пункту 17 розділу X "Перехідні положення" Земельного кодексу України, Закону України "Про порядок виділення в натурі земельних часток(паїв)", статей 25, 55 Закону України "Про землеустрій", законів України "Про Державний земельний кадастр", "Про державну реєстрацію речових прав на нерухоме майно та їх обтяжень", розглянувши заяву Гіді Яноша Івановича, врахувавши пропозицію постійно діючої комісії з питань земельних відносин, природокористування, планування території, будівництва, архітектури, охорони пам'яток історичного середовища та благоустрою, з питань комунальної власності, житлово-комунального господарства, енергозбереження та транспорту **сільська рада вирішила:**

1. Надати громадянину Гіді Яношу Івановича, мешканцю с.Велика Добронь, вул.Квіткова, буд. № 5, власнику земельної частки(паю) згідно з сертифікатом серії ЗК № 0105282 дозвіл на розроблення технічної документації із землеустрою щодо встановлення(відновлення) меж земельної ділянки в натурі (на місцевості) для ведення товарного сільськогосподарського виробництва ділянки площею 1,3 га розташованої в урочищі "Дараньомегет";

2. Технічну документацію із землеустрою щодо встановлення (відновлення) меж земельної ділянки в натурі (на місцевості) для ведення товарного сільськогосподарського виробництва подати на затвердження.

3. Контроль за виконанням цього рішення покласти на постійну комісію з питань земельних відносин, природокористування, планування території, будівництва, архітектури, охорони пам'яток історичного середовища та благоустрою, з питань комунальної власності, житлово-комунального господарства, енергозбереження та транспорту.

Сільський голова

Федір Надь



У К Р А І Н А  
ВЕЛИКОДОБРОНСЬКА СІЛЬСЬКА РАДА  
УЖГОРОДСЬКОГО РАЙОНУ ЗАКАРПАТСЬКОЇ ОБЛАСТІ  
тридцять восьма сесія восьмого скликання

проект *погоджено*

*сільський голова*

## РІШЕННЯ

від \_\_\_\_\_ року № \_\_\_\_\_  
с. В.Добронь

**Про надання дозволу на розроблення  
технічної документації із землеустрою щодо  
встановлення/ відновлення/ меж в натурі  
земельної ділянки Гіді В.Я.**

Відповідно до ст.26 ст.34 Закону України "Про місцеве самоврядування в Україні", статей 12, 81, пункту 17 розділу X "Перехідні положення" Земельного кодексу України, Закону України "Про порядок виділення в натурі земельних часток(паїв)", статей 25, 55 Закону України "Про землеустрій", законів України "Про Державний земельний кадастр", "Про державну реєстрацію речових прав на нерухоме майно та їх обтяжень", розглянувши заяву Гіді Василя Яношовича, врахувавши пропозицію постійно діючої комісії з питань земельних відносин, природокористування, планування території, будівництва, архітектури, охорони пам'яток історичного середовища та благоустрою, з питань комунальної власності, житлово-комунального господарства, енергозбереження та транспорту **сільська рада вирішила:**

1. Надати громадянину Гіді Василю Яношовича, мешканцю с.Велика Добронь, вул.Квіткова, буд. № 5, власнику земельної частки(паю) згідно з сертифікатом серії ЗК № 0105676 дозвіл на розроблення технічної документації із землеустрою щодо встановлення(відновлення) меж земельної ділянки в натурі (на місцевості) для ведення товарного сільськогосподарського виробництва ділянки площею 0,65 га розташованої в урочищі "Дараньомегет";

2. Технічну документацію із землеустрою щодо встановлення (відновлення) меж земельної ділянки в натурі (на місцевості) для ведення товарного сільськогосподарського виробництва подати на затвердження.

3. Контроль за виконанням цього рішення покласти на постійну комісію з питань земельних відносин, природокористування, планування території, будівництва, архітектури, охорони пам'яток історичного середовища та благоустрою, з питань комунальної власності, житлово-комунального господарства, енергозбереження та транспорту.

**Сільський голова**

**Федір Надь**





У К Р А І Н А  
ВЕЛИКОДОБРОНЬСЬКА СІЛЬСЬКА РАДА  
УЖГОРОДСЬКОГО РАЙОНУ ЗАКАРПАТСЬКОЇ ОБЛАСТІ  
Тридцять восьма сесія восьмого скликання

проект *погоджено*

*сільською  
радою*

**РІШЕННЯ**

від \_\_\_\_\_ року № \_\_\_\_\_  
с. В.Добронь

**Про надання дозволу на складання технічної документації із землеустрою щодо встановлення (відновлення) меж земельної ділянки в натурі (на місцевості) Балог Й.Л.**

Відповідно до ст.26 ст.34 Закону України «Про місцеве самоврядування в Україні», ст. ст. 12, 122 Земельного кодексу України, ст. 55 Закону України «Про землеустрій», розглянувши заяву гр.Балог Й.Л., врахувавши пропозицію постійно діючої комісії з питань земельних відносин, природокористування, планування території, будівництва, архітектури, охорони пам'яток історичного середовища та благоустрою, з питань комунальної власності, житлово-комунального господарства, енергозбереження та транспорту, **сільська рада вирішила:**

1. Надати дозвіл Балогу Йосипу Лайошовичу на складання технічної документації із землеустрою щодо встановлення (відновлення) меж земельної ділянки в натурі комунальної власності в натурі, кадастровий номер 2124880900:10:011:0001, код КВЦПЗ – 01.01, з метою уточнення координат та площі земельної ділянки, яка розташована за межами населеного пункту Велика Добронь в урочищі ” Лап”.

2. Контроль за виконанням даного рішення покласти на постійну комісію з питань земельних відносин, природокористування, планування території, будівництва, архітектури, охорони пам'яток історичного середовища та благоустрою, з питань комунальної власності, житлово-комунального господарства, енергозбереження та транспорту.

Сільський голова

Федір Надь

На розробку  
земельної ділянки

Голові Великодобронської  
сільської ради  
Надь Федір Федоровичу  
Балог Йосипа Лайшовича  
прож. с. Велика Добронь,  
вул. Петефі, буд. № 10


Заява

Прошу надати дозвіл на розроблення технічної документації із землеустрою щодо встановлення(відновлення) меж земельної ділянки в натурі (на місцевості), кадастровий номер 2124880900:10:011:0001, для ведення товарного сільськогосподарського виробництва з метою уточнення координат та площі земельної ділянки.

До заяви додаю:

- 1.Копію паспорта;
2. Копію ідентифікаційного кода;
- 3.Копію договору оренди земельної ділянки;
4. Повідомлення про відмову у наданні відомостей з ДЗК № РВ – 2100010952024.

09 лютого 2024 року



Балог Й.Л.

Balogh József-Lajosovics

Вх. №	Б-20
12	02 2024 р.
Підпис:	Балог





## ДОГОВІР ОРЕНДИ земельної ділянки

Місто Ужгород Закарпатської області Україна,  
Восьме листопада дві тисячі другого року.

Ми, що нижчепідписані: **Ужгородська районна державна адміністрація**, місцезнаходження якої м.Ужгород вул. Загорська № 10, в особі голови **ЛАПОНОГА СЕРГІЯ ЮХИМОВИЧА**, який проживає в с. Сторожниця вул. Квіткова № 9, надалі «ОРЕНДОДАВЕЦЬ» та гр. **Балог Йосип Лайшович**, який проживає в с.В.Добронь вул. Петефі № 10, надалі «ОРЕНДАР» склали цей договір про наступнє:

1.ОРЕНДОДАВЕЦЬ передав ОРЕНДАРЮ у тимчасове користування на умовах оренди строком на 49 (сорок дев'ять) років земельну ділянку площею 10,8 га, яка знаходиться на землях запасу території Великодоброньської сільської ради, за межами населеного пункту села Велика Добронь.

Ця земельна ділянка надається в оренду ОРЕНДАРЮ для сільськогосподарського використання. Із загальної площі 10,8 га, яка надається в оренду, сінокоси становлять 8.1 га, рілля- 2.7 га.

2.Вищевказана земельна ділянка належить Великодоброньській сільській раді на підставі генерального плану землекористування Великодоброньської сільської ради і передана в оренду ОРЕНДАРЮ для сільськогосподарського використання згідно розпорядження Ужгородської райдержадміністрації від 28.10.2002 року № 398 .

3. За користування земельною ділянкою ОРЕНДАР сплачує орендну плату в розмірі ставки податку за землю. Згідно довідки № 5953/19-1, виданої 31.10.2002 року Дежавною податковою інспекцією в Ужгородському районі ставка податку за землю площею 10.8 га, яка передається в оренду та сума орендної плати становить 48,55 грн. в рік. Цю суму ОРЕНДАР щороку, не пізніше 15 вересня поточного року, сплачує на рахунок місцевого бюджету Великодоброньської сільської ради. Розмір орендної плати може змінюватись, у зв'язку із зміною розміру ставки податку за землю.

4. Вартість земельної ділянки, яка передається в оренду згідно довідки про грошову оцінку земельної ділянки, виданої 21.10.2002 року Відділом земельних ресурсів Ужгородського району становить 48511.94 грн. (сорок вісім тисяч п'ятсот одинадцять гривень 94 коп.).

5. ОРЕНДОДАВЕЦЬ свідчить, що об'єкт цього договору до цього часу не здано в оренду, не продано та не відчуждено іншим шляхом, під заборонаю не перебуває, не обмежений і необтяжений правами третіх осіб.

6. Спори, що можуть виникнути з цього договору вирішуються за згодою сторін, а у випадку недотримання згоди - в судовому порядку.

7. Зміст ст.22, 23 Закону України "Про оренду Землі" та глави 15 Земельного Кодексу України, щодо прав і обов'язків власників земельних ділянок і землекористувачів сторонам роз'яснені.

8.У випадку припинення чи розірвання цього договору, ОРЕНДАР зобов'язується повернути орендовану земельну ділянку в стані, придатному для її цільового призначення.

9.Ризик випадкового знищення чи пошкодження об'єкту оренди або його частини несе ОРЕНДАР.

10.Зміни та доповнення до цього договору вносяться за згодою сторін і підлягають нотаріальному посвідченню.

11.Питання, не врегульовані цим договором, вирішуються сторонами згідно діючого земельного законодавства України.



НАТ 906736

Бланк ВАВ №580036



Жадан Олександр Олександрович

(прізвище, ім'я та по батькові фізичної особи)

89655, Закарпатська область, Мукачівський район, с.Страбичово, Центральна 212

(місце проживання фізичної особи)

## ПОВІДОМЛЕННЯ

### про відмову у наданні відомостей з Державного земельного кадастру

№ РВ-2100010952024

м. Помилка: Земельна ділянка перетинає межі населеного пункту

За результатом розгляду заяви (запиту) про надання відомостей з Державного земельного кадастру від 16.01.2024 р. з реєстраційним номером ЗВ-9901399682024 разом з доданими до неї (нього) документами та відповідно до Закону України "Про Державний земельний кадастр", Порядку ведення Державного земельного кадастру повідомляємо про відмову у наданні запитуваних відомостей з таких підстав:

у Державному земельному кадастрі відсутні запитувані відомості;

Державний кадастровий реєстратор

(підпис)

І. Б. Луцюк

(ініціали та прізвище)

01.02.2024 р.





10.0272 ra

0.1258 ra

0.5946 ra





У К Р А Ї Н А  
ВЕЛИКОДОБРОНСЬКА СІЛЬСЬКА РАДА  
УЖГОРОДСЬКОГО РАЙОНУ ЗАКАРПАТСЬКОЇ ОБЛАСТІ  
Тридцять восьма сесія восьмого скликання

проект *погоджено*

*сільський  
головою*

**РІШЕННЯ**

від \_\_\_\_\_ року № \_\_\_\_\_  
с. В.Добронь

**Про надання дозволу на розробку  
проекту землеустрою щодо відведення  
земельної ділянки у комунальну власність  
по вул.Малом с.В.Добронь**

Відповідно до ст.26 ст.33 Закону України «Про місцеве самоврядування в Україні», ст. ст. 12, 22, 79-1, 83,116, 122, 123, 134 Земельного кодексу України, врахувавши пропозицію постійно діючої комісії з питань земельних відносин, природокористування, планування території, будівництва, архітектури, охорони пам'яток історичного середовища та благоустрою, з питань комунальної власності, житлово-комунального господарства, енергозбереження та транспорту **сілська рада вирішила:**

1. Надати дозвіл на розробку проекту землеустрою щодо відведення земельної ділянки орієнтовною площею 3,20 га для загального користування під місце поховання (кладовище), код згідно КВЦПЗ - 07.09, по вулиці Малом в с.Велика Добронь у комунальну власність.
2. Контроль за виконання цього рішення покласти на постійну комісію з питань земельних відносин, природокористування, планування території, будівництва, архітектури, охорони пам'яток історичного середовища та благоустрою, з питань комунальної власності, житлово-комунального господарства, енергозбереження та транспорту.

**Сільський голова**

**Федір Надь**





УКРАЇНА  
ВЕЛИКОДОБРОНСЬКА СІЛЬСЬКА РАДА  
УЖГОРОДСЬКОГО РАЙОНУ ЗАКАРПАТСЬКОЇ ОБЛАСТІ  
Тридцять восьма сесія восьмого скликання

проект *позовне*

*сільська рада  
позовною*

**РІШЕННЯ**

від \_\_\_\_\_ року № \_\_\_\_\_  
с. В.Добронь

**Про надання дозволу на розроблення  
технічної документації із землеустрою  
щодо інвентаризації земельної ділянки  
комунальної власності**

Відповідно до ст.26 Закону України «Про місцеве самоврядування в Україні», ст.ст. 12, 79-1, 83, Земельного кодексу України ст.ст. 19, 22, 35, 57 Закону України "Про землеустрій", Закону України "Про державний земельний кадастр", Постанову Кабінету Міністрів України "Про затвердження Порядку проведення інвентаризації земель та визнання такими, що втратили чинність, деяких постанов Кабінету Міністрів України" від 5 червня 2019 р. № 476, розглянувши пропозицію голови сільської ради Надь Ф.Ф., з метою посвідчення права комунальної власності на земельні ділянки для використання під кладовища, врахувавши пропозицію постійно діючої комісії з питань земельних відносин, природокористування, планування території, будівництва, архітектури, охорони пам'яток історичного середовища та благоустрою, з питань комунальної власності, житлово-комунального господарства, енергозбереження та транспорту сільська рада **вирішила:**

1. Надати Великодобронській сільській раді, в особі сільського голови Надь Ф.Ф. дозвіл на розроблення технічної документації із землеустрою щодо інвентаризації земельної ділянки комунальної власності, орієнтовною площею 1,00 га, яка використовується під кладовище (землі загального користування відведені під місця поховання – 07.09), та розташована в с. Тисагтелек, вулиця Головна.

2. Надати Великодобронській сільській раді, в особі сільського голови Надь Ф.Ф. дозвіл на розроблення технічної документації із землеустрою щодо інвентаризації земельної ділянки комунальної власності, орієнтовною площею 1,00 га, яка використовується під кладовище (землі загального користування відведені під місця поховання – 07.09), та розташована в с. Мала Добронь, вулиця Миру.

3. Контроль за виконання цього рішення покласти на постійну комісію з питань земельних відносин, природокористування, планування території, будівництва, архітектури, охорони пам'яток історичного середовища та благоустрою, з питань комунальної власності, житлово-комунального господарства, енергозбереження та транспорту.

Сільський голова

Федір Надь



УКРАЇНА  
ВЕЛИКОДОБРОНСЬКА СІЛЬСЬКА РАДА  
УЖГОРОДСЬКОГО РАЙОНУ ЗАКАРПАТСЬКОЇ ОБЛАСТІ  
Тридцять восьма сесія восьмого скликання

проект *нагороджений*  
*сільським головою*

*809. Назар*

**Р І Ш Е Н Н Я**

від \_\_\_\_\_ року № \_\_\_\_\_  
с. В.Добронь

**Про затвердження технічної документації із  
землеустрою щодо інвентаризації земель  
комунальної власності які підлягають  
продажу права оренди на земельних торгах  
у формі аукціону**

Відповідно до ст.25, п. 34 ч.1 ст. 26, ст.ст.47,59 Закону України "Про місцеве самоврядування в Україні", ст.ст. 12, час.1, 2 ст.83, ст.ст. 122, 124, 125,126, 127, 134, 135, 136, 137, глави 31 Земельного кодексу України, Законом України "Про землеустрій", час. 3,5,7,13 розділу II Прикінцеві та перехідні положення Закону України "Про внесення змін до деяких законодавчих актів України щодо розмежування земель державної та комунальної власності", Законом України "Про державний земельний кадастр", Законом України "Про державну реєстрацію речових прав на нерухоме майно та їх обтяжень", врахувавши пропозицію постійно діючої комісії з питань земельних відносин, природокористування, планування території, будівництва, архітектури, охорони пам'яток історичного середовища та благоустрою, з питань комунальної власності, житлово-комунального господарства, енергозбереження та транспорту, **сільська рада вирішила:**

1. Затвердити технічну документацію із землеустрою щодо інвентаризації земель комунальної власності яка підлягає продажу права оренди на земельних торгах у формі аукціону землі сільськогосподарського призначення для ведення товарного сільськогосподарського виробництва розташованої за межами населеного пункту Тисаагтелек, урочище "Куне", контур 237, Ужгородського району, Закарпатської області, кадастровий номер: 2124887000:10:013:0230, площею 1,7011 га

2. Уповноважити Великодобронського сільського голову провести державну реєстрацію права комунальної власності Великодобронської сільської ради на земельну ділянку.

3. Встановити по лотам :

3.1. Стартовий розмір річної орендної плати за користування земельною ділянкою у розмірі 12 відсотків нормативної грошової оцінки земельної ділянки( 55202,79 x 0,12 = 6624,33 грн.).

3.2.Крок земельних торгів у розмірі 1 відсотка стартової плати за користування земельною ділянкою (6624,33 x 0,01 = 66,24 грн).

3.3. Розмір гарантійного внеску за лотом у розмірі 30 відсотків стартового розміру річної орендної плати за користування земельною ділянкою (6624,33 x 0,3 = 1987,30 грн).

3.4. Строк користування (оренди) земельною ділянкою - 7 років.

4. Переможцю земельних торгів забезпечити:

4.1. Відшкодування витрат на підготовку лота .

5. Сільському голові після проведення земельних торгів, укласти договір оренди на земельну ділянку із переможцем земельних торгів.

6. Виключити земельну ділянку з переліку земельних ділянок сільськогосподарського призначення комунальної власності для продажу прав на них на земельних торгах, у разі продажу права на неї.

7. Контроль за виконанням даного рішення покласти на постійну комісію з питань земельних відносин, природокористування, планування території, будівництва, архітектури, охорони пам'яток історичного середовища та благоустрою, з питань комунальної власності, житлово-комунального господарства, енергозбереження та транспорту.

**Сільський голова**

**Федір Надь**



3.2. Крок земельних торгів у розмірі 1 відсотка стартової плати за користування земельною ділянкою ( $6624,33 \times 0,01 = 66,24$  грн).

3.3. Розмір гарантійного внеску за лотом у розмірі 30 відсотків стартового розміру річної орендної плати за користування земельною ділянкою ( $6624,33 \times 0,3 = 1987,30$  грн).

3.4. Строк користування (оренди) земельною ділянкою - 7 років.

4. Переможцю земельних торгів забезпечити:

4.1. Відшкодування витрат на підготовку лота .

5. Сільському голові після проведення земельних торгів, укласти договір оренди на земельну ділянку із переможцем земельних торгів.

6. Виключити земельну ділянку з переліку земельних ділянок сільськогосподарського призначення комунальної власності для продажу прав на них на земельних торгах, у разі продажу права на неї.

7. Контроль за виконанням даного рішення покласти на постійну комісію з питань земельних відносин, природокористування, планування території, будівництва, архітектури, охорони пам'яток історичного середовища та благоустрою, з питань комунальної власності, житлово-комунального господарства, енергозбереження та транспорту.

**Сільський голова**

**Федір Надь**



проект *погодшено*

У К Р А Ї Н А  
ВЕЛИКОДОБРОНСЬКА СІЛЬСЬКА РАДА  
УЖГОРОДСЬКОГО РАЙОНУ ЗАКАРПАТСЬКОЇ ОБЛАСТІ *сільським*  
тридцять восьма сесія восьмого скликання *головою*

## РІШЕННЯ

від \_\_\_\_\_ року № \_\_\_\_\_  
с. В.Добронь

Про надання дозволу на внесення  
змін до детального плану території  
Раті А.Й.

Відповідно до ст. 31 Закону України "Про місцеве самоврядування в Україні", Закону України "Про регулювання містобудівної діяльності", Постанови КМ України від 25.05.2011 року № 555 "Про затвердження Порядку проведення громадських слухань щодо врахування громадських інтересів під час розроблення проектів містобудівної документації на місцевому рівні", наказу Мінрегіонбуду України від 16.11.2011 року № 290 "Про затвердження Порядку розроблення містобудівної документації", розглянувши заяву гр.Раті А.Й., мешканця с.Мала Добронь, вул. Петефі, буд. № 26, врахувавши пропозицію постійно діючої комісії з питань земельних відносин, природокористування, планування території, будівництва, архітектури, охорони пам'яток історичного середовища та благоустрою, з питань комунальної власності, житлово-комунального господарства, енергозбереження та транспорту, **сільська рада вирішила:**

1. Надати дозвіл гр. Раті Акою Йосиповичу, мешканцю с.Мала Добронь, вул.Петефі, буд № 26, на внесення змін до детального плану території " Розміщення індивідуального житлового будинку, господарських будівель і споруд в межах вулиці Роттаг села Велика Добронь" затвердженого рішенням № 240 від 13 жовтня 2021 року десятої сесії Великодобронської сільської ради з метою зміни цільового призначення земельної ділянки площею 0,4146 га, кадастровий номер 2124880900:11:015:0107 під землі громадської забудови.

2. Раті Акою Йосиповичу здійснити фінансування робіт з розроблення містобудівної документації за рахунок власних коштів.

3. Виконавчому комітету Великодобронської сільської ради забезпечити:

- оприлюднення прийнятого рішення щодо розроблення детального плану території;
- проведення громадських слухань для розгляду та узагальнення пропозицій громадськості до вищезазначеного проекту;
- подання завершеного проекту містобудівної документації на затвердження.

4. Контроль за виконанням цього рішення покласти на постійну комісію з питань земельних відносин, природокористування, планування території, будівництва, архітектури, охорони пам'яток історичного середовища та благоустрою, з питань комунальної власності, житлово-комунального господарства, енергозбереження та транспорту.

Сільський голова

Федір Надь



УКРАЇНА  
ВЕЛИКОДОБРОНСЬКА СІЛЬСЬКА РАДА  
УЖГОРОДСЬКОГО РАЙОНУ ЗАКАРПАТСЬКОЇ ОБЛАСТІ  
тридцять восьма сесія восьмого скликання

проект  
позовнеко

а. л. с. к. к. к. к.  
г. л. о. в. а. о.

**РІШЕННЯ**

від \_\_\_\_\_ 2024 року № \_\_\_\_\_  
с. В.Добронь

**Про розроблення Місцевого плану  
управління відходами  
Великодобронської сільської ради**

Відповідно до частини 1 статті 26, частини першої статті 52 Закону України "Про управління відходами", частини 1 статті 2, статті 3, підпункту 4 частини 1 статті 4 Закону України «Про стратегічну екологічну оцінку», підпункту 5 частини 1 статті 10, підпункту 4 частини 2 статті 10 Закону України «Про благоустрій населених пунктів», підпункту 15 пункту «а» статті 30 Закону України «Про місцеве самоврядування в Україні», Наказу Міністерства захисту довкілля та природних ресурсів України від 10.09.2021 № 586 «Про затвердження Методичних рекомендацій з розроблення регіональних планів управління відходами», Постанови Кабінету Міністрів України від 05.09.2023 № 947 «Про затвердження Порядку розроблення, погодження та затвердження місцевих планів управління відходами», розпорядження голови Закарпатської обласної адміністрації від 21.12.2021 року №1051 «Про затвердження регіонального плану управління відходами у Закарпатській області до 2030 року», врахувавши пропозицію постійно діючої комісії з питань земельних відносин, природокористування, планування території, будівництва, архітектури, охорони пам'яток історичного середовища та благоустрою, з питань комунальної власності, житлово-комунального господарства, енергозбереження та транспорту, **сільська рада вирішила:**

1. Створити робочу групу для підготовки пропозицій до проекту Місцевого плану управління відходами Великодобронської сільської ради(Додаток).
2. Розробити проект Місцевого плану управління відходами Великодобронської сільської ради з урахуванням пропозицій робочої групи, провести громадське обговорення проекту та доопрацювати проект за їх результатами.
3. Розроблений проект «Місцевого плану управління відходами» подати на затвердження.
4. Контроль за виконання цього рішення покласти на постійну комісію з питань земельних відносин, природокористування, планування території, будівництва, архітектури, охорони пам'яток історичного середовища та благоустрою, з питань комунальної власності, житлово-комунального господарства, енергозбереження та транспорту

Сільський голова

Федір НАДЬ



ДОДАТОК  
до рішення Великодобронської сільської  
ради від \_\_\_\_ лютого 2024 року № \_\_\_\_\_

**Склад робочої групи для підготовки пропозицій до проекту  
Місцевого плану управління відходами Великодобронської сільської ради**

Сігеті-Шера Н.Ю. – голова комісії, заступник сільського голови з соціальних питань;

Годор Б.Б. – заступник сільського голови;

Торма В.В. – староста с. Тисаагтелек;

Тишко О.О. – староста с. Мала Добронь та Демечі;

Бокшо О.О. – староста с. Чомонин;

Дьордяк В.П. – начальник відділу земельних ресурсів;

Жадан О.О. – начальник відділу містобудування, архітектури та житлово-  
комунального майна;

Мішак Д.А. – діловод сільської ради;

Бадо Ж.Й. – начальник згального відділу;

Вароді Б.Б. – голова депутатської комісії;

Сенькіна М.І. – депутат сільської ради;

**Сільський голова**

**Федір НАДЬ**



У К Р А І Н А  
ВЕЛИКОДОБРОНСЬКА СІЛЬСЬКА РАДА  
УЖГОРОДСЬКОГО РАЙОНУ ЗАКАРПАТСЬКОЇ ОБЛАСТІ  
Тридцять восьма сесія восьмого скликання

проект *пояснює*

**РІШЕННЯ**

*сільський голова*

від \_\_\_\_\_ року № \_\_\_\_\_  
с. В.Добронь

**Про затвердження технічної документації  
із землеустрою щодо встановлення/відновлення/  
меж в натурі земельної ділянки та передати  
у власність гр.Торма М.О.**

Відповідно до ст.26, ст.34 Закону України «Про місцеве самоврядування в Україні», ст. ст. 12, 40, 81, 118, 120,121, 125, 186, Перехідних положень Земельного кодексу України, Прикінцеві та Перехідні положення Закону України ” Про Державний земельний кадастр” розглянувши технічну документацію із землеустрою щодо встановлення меж земельної ділянки гр. Торма Моніки Олександрівни, мешканки с. Тисаагтелек вул. Головна, буд. № 8, врахувавши пропозицію постійно діючої комісії з питань земельних відносин, природокористування, планування території, будівництва, архітектури, охорони пам’яток історичного середовища та благоустрою, з питань комунальної власності, житлово-комунального господарства, енергозбереження та транспорту **сільська рада вирішила:**

1. Затвердити технічну документацію із землеустрою щодо встановлення (відновлення) меж земельної ділянки в натурі гр. Торма Моніки Олександрівни, мешканки с. Тисаагтелек вул. Головна, буд. № 8, для будівництва та обслуговування житлового будинку, господарських будівель і споруд площею 0,1690 га, кадастровий номер 2124880900:11:020:0202, яка розташована в с. Велика Добронь, вул. Малодобронська, буд. № 110.

2. Передати гр. Торма Моніка Олександрівні, мешканці с. Тисаагтелек вул. Головна, буд. № 8, земельну ділянку для будівництва та обслуговування житлового будинку, господарських будівель і споруд площею 0,1690 га, кадастровий номер 2124880900:11:020:0202, яка розташована в с. Велика Добронь, вул. Малодобронська, буд. № 110 у власність.

3. Контроль за виконання цього рішення покласти на постійну комісію з питань земельних відносин, природокористування, планування території, будівництва, архітектури, охорони пам’яток історичного середовища та благоустрою, з питань комунальної власності, житлово-комунального господарства, енергозбереження та транспорту.

Сільський голова

Федір Надь

На розгляд  
Земельної комісії

Голові Великодобронської  
сільської ради  
Надь Федір Федоровичу  
Торма Моніка Олександрівна  
прож. с.Тисаагтелек, вул. Головна,  
буд. № 8

Заява

Прошу затвердити технічну документацію із землеустрою щодо встановлення( відновлення) меж земельної ділянки для будівництва та обслуговування житлового будинку площею 0,1690 га, кадастровий номер 2124880900:11:020:0202, яка розташована в с.Велика Добронь, вул. Малодобронська, 110, та передати мені у власність.

Земельну ділянку для будівництва та обслуговування житлового будинку, господарських будівель та споруд безоплатно не отримувала.

До заяви додаю:

- 1.Копію паспорта;
- 2.Копію ідентифікаційного кода;
- 3.Витяг з Державного земельного кадастру на земельну ділянку.
- 4.Технічну документацію із землеустрою.

11 січня 2024р.

Торма Торма М.О.

Вх. № 3
" 11 " 01 2024р.
Підпис: <i>радо</i>



## ВИТЯГ

### з Державного земельного кадастру про земельну ділянку

Номер витягу	НВ-9900334922024
Дата формування	05.01.2024
Строк дії	три місяці з дати формування
Надано на заяву (запит)	Торма Моніка Олександрівна 05.01.2024, ЗВ-9900339162024

Дані, за якими здійснювався пошук інформації у Державному земельному кадастрі

Кадастровий номер земельної ділянки	2124880900:11:020:0202
-------------------------------------	------------------------

Власник (користувач):

Прізвище, власне ім'я, по батькові -----  
(за наявності)/найменування

Податковий номер -----

Унікальний номер запису -----

в Єдиному державному демографічному реєстрі (за наявності)

#### Загальні відомості про земельну ділянку

Кадастровий номер	2124880900:11:020:0202
-------------------	------------------------

Місце розташування (адміністративно-територіальна одиниця)	Закарпатська область, Ужгородський район, с. Велика Добронь, вулиця Малодобронська, 110
--	---

Цільове призначення:

Категорія земель	Землі житлової та громадської забудови
------------------	--

Вид цільового призначення земельної ділянки	02.01 Для будівництва і обслуговування житлового будинку, господарських будівель і споруд (присадибна ділянка)
---	--

Обліковий номер масиву, до складу якого входить земельна ділянка -----

Обліковий номер території, на якій розташовані земельні ділянки, необхідні для розміщення об'єктів, щодо яких відповідно до закону може здійснюватися примусове відчуження земельних ділянок з мотивів суспільної необхідності, до складу якої входить земельна ділянка -----

Обліковий номер функціональної зони, до складу якої входить земельна ділянка -----





ФІЗИЧНА ОСОБА- ПІДПРИЄМЕЦЬ ПИШКА ЯРОСЛАВ ІВАНОВИЧ

**ТЕХНІЧНА ДОКУМЕНТАЦІЯ ІЗ ЗЕМЛЕУСТРОЮ ЩОДО  
ВСТАНОВЛЕННЯ (ВІДНОВЛЕННЯ) МЕЖ ЗЕМЕЛЬНОЇ ДІЛЯНКИ В  
НАТУРИ (НА МІСЦЕВОСТІ)**

яка розташована за адресою:  
Закарпатська область, Ужгородський район, с. Велика Добронь,  
вулиця Малодобронська, 110

цільове призначення:  
для будівництва і обслуговування житлового будинку, господарських  
будівель і споруд (присадибна ділянка)

*гр. Торма Моніка Олександрівна*

Кадастровий номер :2124880900:11:020:0202



Комі'я

**ВИГЯГ**

**з Державного земельного кадастру про земельну ділянку**

Номер витягу	НВ-9933124632023
Дата формування	04.12.2023
Строк дії	три місяці з дати формування
Надано на заяву (запит)	Томаші Денді Йосипівна 04.12.2023, ЗВ-9933296542023

Дані, за якими здійснювався пошук інформації у Державному земельному кадастрі

Кадастровий номер земельної ділянки 2122787800:10:102:0326

Власник (користувач):

Прізвище, власне ім'я, по батькові -----  
(за наявності)/найменування

Податковий номер -----

Унікальний номер запису -----

в Єдиному державному демографічному реєстрі (за наявності)

**Загальні відомості про земельну ділянку**

Кадастровий номер 2122787800:10:102:0326

Місце розташування (адміністративно-територіальна одиниця) Закарпатська область, Ужгородський район, с. Чомонин, вулиця Миру, 40

Цільове призначення:

Категорія земель Землі житлової та громадської забудови

Вид цільового призначення земельної ділянки 02.01 Для будівництва і обслуговування житлового будинку, господарських будівель і споруд (присадибна ділянка)

Обліковий номер масиву, до складу якого входить земельна ділянка -----

Обліковий номер території, на якій розташовані земельні ділянки, необхідні для розміщення об'єктів, щодо яких відповідно до закону може здійснюватися примусове відчуження земельних ділянок з мотивів суспільної необхідності, до складу якої входить земельна ділянка -----

Обліковий номер функціональної зони, до складу якої входить земельна ділянка -----





Площа земельної ділянки, переданої в оренду -----  
Орган, що здійснив державну реєстрацію речового права -----  
Дата державної реєстрації речового права -----  
Строк дії речового права -----

Суборендар:

Прізвище, власне ім'я, по батькові (за наявності)/найменування -----  
Громадянство -----  
Реквізити документа, що посвідчує особу -----  
Податковий номер/номер та серія (за наявності) паспорта фізичної особи -----  
Унікальний номер запису в Єдиному державному демографічному реєстрі (за наявності) -----  
Місце проживання/місцезнаходження -----  
Площа земельної ділянки (її частини), переданої в суборенду -----  
Обліковий номер частини земельної ділянки, на яку поширюється дія договору суборенди -----  
Орган, що здійснив державну реєстрацію речового права -----  
Дата державної реєстрації речового права -----  
Строк дії речового права -----  
Додаткові відомості -----

Відомості про земельний сервітут згідно з Державним реєстром земель

Стан відомостей актуальні  
Вид сервітуту -----  
Площа земельної ділянки (її частини), на яку поширюється дія сервітуту -----



Відомості про заходи щодо охорони земель і ґрунтів

Назва та напрям заходу -----  
Площа -----  
Товщина родючого шару ґрунту, у  
тому числі об'єм ґрунтової маси -----  
Кошторисна вартість  
запроектованих робіт -----  
Строки проведення -----  
Інформація про документи,  
на підставі яких передбачено  
здійснення заходу щодо охорони  
земель і ґрунтів -----

Відомості про ділянки надр, надані у користування відповідно до спеціальних дозволів на користування надрами та актів про надання гірничих відводів, одержаних в порядку інформаційної взаємодії між Державним земельним кадастром, Держгеонадрами та Держпраці (за наявності)

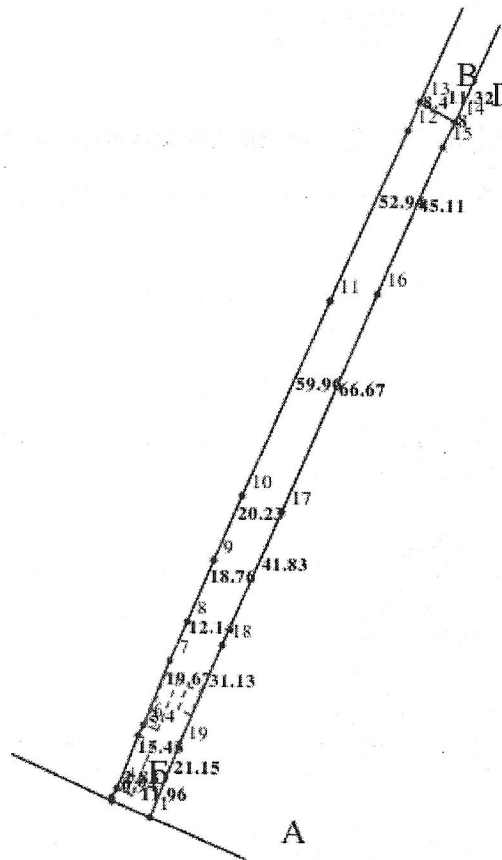
Реєстраційний номер спеціального -----  
дозволу на користування надрами  
Дата видачі спеціального дозволу -----  
на користування надрами  
Підстава для надання спеціального -----  
дозволу на користування надрами  
Вид користування надрами -----  
Відомості про ділянку надр, що -----  
надається у користування  
Площа ділянки надр, що надається -----  
у користування  
Вид корисної копалини -----  
Відомості про особу, якій  
надано спеціальний дозвіл на  
користування надрами:  
Прізвище, власне ім'я та -----  
по батькові (за наявності)/  
найменування  
Реєстраційний номер облікової -----  
картки платника податків/ серія  
(за наявності) та номер паспорта  
фізичної особи/код згідно з  
ЄДРПОУ  
Строк дії спеціального дозволу на -----  
користування надрами



Додаток  
до витягу з Державного земельного кадастру  
про земельну ділянку  
від 04.12.2023 р. № 9933124632023

Кадастровий номер земельної ділянки 2122787800:10:102:0326

КАДАСТРОВИЙ ПЛАН ЗЕМЕЛЬНОЇ ДІЛЯНКИ



Масштаб 1:2000





## КООРДИНАТИ ПОВОРОТНИХ ТОЧОК МЕЖ ЗЕМЕЛЬНОЇ ДІЛЯНКИ

Номер точки	Назва точки	Відстань (метрів)	Координати (м)	
			X	Y

Місце розташування		Закарпатська область, Ужгородський район, с. Чомонин, вулиця Миру, 40
Цільове призначення	Категорія земель	Землі житлової та громадської забудови
	Код цільового призначення	02.01 Для будівництва і обслуговування житлового будинку, господарських будівель і споруд (присадибна ділянка)
Площа, гектарів		0.25
Відомості про перенесення в натуру (на місцевість) меж	охоронних зон, прибережних захисних смуг і пляжних зон, зон санітарної охорони, санітарно-захисних зон і зон особливого режиму використання земель (за наявності)	-----
	земельної ділянки (у разі формування земельної ділянки)	-----
	частини земельної ділянки, на якій може проводитися гідротехнічна меліорація (за наявності)	-----
Відомості про контури об'єктів нерухомого майна, меліоративних мереж, складових частин меліоративних мереж та точки водовиділу, розташовані на земельній ділянці (за наявності)		-----
Відомості про встановлені межові знаки (у разі формування земельної ділянки)		-----

Розробник документації із  
землеустрою:

**ФОП Пелих С.Й., Пелих Степан Йосипович**  
(прізвище, власне ім'я, по батькові (за наявності) фізичної особи / найменування юридичної особи)





й умови цього договору та його правові наслідки, підтверджують дієвість намірів створити для себе юридичні наслідки про його укладанні, а також те, що цей договір не є фіктивним та удаваним.

5.4. У випадках, не передбачених даним договором сторони керуються чинним законодавством. Таке ж правило діє у разі протиріччя цього Договору імперативним нормам чинних законодавчих актів.

5.5. Кожна сторона зобов'язується виконувати свої обов'язки, покладені на неї цим договором належним чином та сприяти іншій стороні у виконанні її обов'язки.

5.6. Сторона, яка порушила зобов'язання відповідно до цього договору, повинна усунути ці порушення у безспірному порядку.

5.7. Права та обов'язки сторін по цьому Договору визначаються відповідно до чинного законодавства.

#### 6. РОЗГЛЯД СПОРІВ

6.1. Всі спори, які можуть виникнути з даного договору, вирішуються шляхом переговорів між сторонами, а у випадку неможливості вирішення спорів шляхом переговорів - в судовому порядку.

#### 7. ІНШІ УМОВИ

7.1. Зміна умов цього Договору повинні бути укладені Сторонами у письмовій формі та нотаріально посвідчені.

7.2. Законодавство щодо визнання угод недійсними, зміст статей 229-235, 655, 657, 659, 660 Цивільного кодексу України, статей 59 - 65, 177 Сімейного кодексу України, зміст статті 27 Закону України «Про нотаріат» про те, що нотаріус не несе відповідальності у разі, якщо особа, яка звернулася до нотаріуса за вчиненням нотаріальної дії подала: неправдиву інформацію щодо будь-якого питання, пов'язаного із вчиненням нотаріальної дії; подала недійсні та/або підроблені документи; не заявила про відсутність чи наявність осіб, прав чи інтересів яких може стосуватися нотаріальна дія, за вчиненням якої звернулася особа, Сторонам нотаріусом роз'яснено.

Положення Інструкції про порядок проведення технічної інвентаризації об'єктів нерухомого майна нам, сторонам, нотаріусом роз'яснено.

Зміст пункту 7 Правил користування приміщеннями житлових будинків і прибудинковими територіями, затверджених постановою Кабінету Міністрів України № 572 від 08 жовтня 1992 року (в редакції Постанови Кабінету Міністрів України № 45 від 24 січня 2006 року), Сторонам нотаріусом роз'яснено. Зміст постанови Правління НБУ від 25.11.2016 року за №407 «Про внесення змін до постанови Правління НБУ від 06.06.2013 року №210», нотаріусом роз'яснено.

Зміст законодавства, щодо прав дітей (осіб до 18 років) - членів сім'ї наймача на користування нерухомим майном батьків та те, що для здійснення будь-яких правочинів стосовно нерухомого майна, право користування яким мають діти, потрібна попередня згода органів опіки і піклування та правові наслідки вчинення правочину без надання такої згоди нам, сторонам, нотаріусом роз'яснено.

7.3. Збір на обов'язкове державне пенсійне страхування, оплата якого передбачена п.9 ст.1 Закону України " Про збір на обов'язкове державне пенсійне страхування ", сплачений Покупцем повністю до підписання цього договору.

7.4. Відповідно до Інформації з Державного реєстру речових прав на нерухоме майно та Реєстру прав власності на нерухоме майно, Державного реєстру Іпотек, Єдиного реєстру заборон відчуження об'єктів нерухомого майна щодо об'єкта нерухомого майна інформація про обтяження, іпотеки, стосовно нерухомого майна, яке є предметом цього договору, відсутня.

Відповідно до Інформації з ДРРП актуальна інформація про обтяження стосовно Продавця відсутня.

7.5. Ми, Сторони, стверджуємо, що однаково розуміємо значення, умови правочину та його правові наслідки, про що свідчать наші особисті підписи під текстом цього договору.

7.6. Витрати по оплаті посвідчення договору в розмірі, що дорівнює ставці державного мита, інші витрати по нотаріальному оформленню договору, сплачує Покупець.

7.7. Цей Договір складено та посвідчено в 2 (двох) оригінальних примірниках, з яких один примірник залишається на зберігання в справах приватного нотаріуса Ужгородського районного нотаріального округу Лужеча А.П., а інший, викладений на бланку нотаріальних документів, призначається для Покупця.





ВИТЯГ

з Державного реєстру речових прав

Індексний номер витягу: 352533919  
Дата, час формування: 31.10.2023 16:01:52  
Витяг сформовано: Приватний нотаріус Лукеча А.П., Ужгородський районний нотаріальний округ, Закарпатська обл.  
Підстава формування витягу: заява з реєстраційним номером: 57784213, дата і час реєстрації заяви: 31.10.2023 15:49:03, заявник: Томаші Денді Йосипівна

Актуальна інформація про об'єкт речових прав

Реєстраційний номер об'єкта нерухомого майна: 2785578621100  
Об'єкт речових прав: закінчений будівництвом об'єкт  
Тип об'єкта: житловий будинок  
Опис об'єкта: Загальна площа (кв.м): 42.3, житлова площа (кв.м): 21.4  
Адреса: Закарпатська обл., Ужгородський р., с. Чомонин, вулиця Миру, будинок 40  
Номер об'єкта в РПВН: 5314315

Актуальна інформація про речове право

Номер відомостей про речове право: 52337979  
Тип речового права: право власності  
Дата, час державної реєстрації: 31.10.2023 15:49:03  
Державний реєстратор: приватний нотаріус Лукеча Анна Павлівна, Ужгородський районний нотаріальний округ, Закарпатська обл.  
Підстава внесення запису: Рішення про державну реєстрацію прав та їх обтяжень, індексний номер: 69994967 від 31.10.2023 15:58:08, приватний нотаріус Лукеча Анна Павлівна, Ужгородський районний нотаріальний округ, Закарпатська обл.  
Документи, подані для державної реєстрації: договір купівлі-продажу, серія та номер: 839, виданий 31.10.2023, видавник: Лукеча А.П. приватний нотаріус Ужгородського районного нотаріального округу  
Розмір частки: 1  
Ціна нерухомого майна, встановлена у договорі: 61000.00  
Власники: Томаші Денді Йосипівна, реєстраційний номер облікової картки платника податків: 3147321883, країна громадянства: Україна  
Витяг сформував: Лукеча А.П.



**ДОГОВІР КУПІВЛІ - ПРОДАЖУ ЖИТЛОВОГО БУДИНКУ**

Місто Чоп, Закарпатська область, Україна

Тринадцять першого жовтня ові тисячі двасті двадцять третього року.

Ми, гр. України Ур Едіта Балітійана, 17.05.1970 року народження, реєстраційний номер облікової картки платника податків 2570423805, зареєстрована за адресою: с. Чомонин вул. Набережна буд. 21, Ужгородського району, Закарпатської області, іменована надалі "Продавець", з одного боку, та гр. України Томаші Денді Йосипівна, 03.03.1986 року народження, реєстраційний номер облікової картки платника податків 3147321883, зареєстрована за адресою: с. Чомонин, вул. Миру, буд. 243, Закарпатської області іменована надалі "Покупець", діючи добровільно, розуміючи значення своїх дій, попередньо ознайомлені нотаріусом з притисами цивільного законодавства, що регулюють укладений нами договір (зокрема з вимогами щодо недійсності правочину), уклали цей Договір про наступне:

**I. ПРЕДМЕТ ДОГОВОРУ**

1. Продавець передає у власність (продає), а Покупець приймає і зобов'язується оплатити на нижчевикладених умовах житловий будинок № 40 (сорок) (надалі - „Нерухоме майно”) за адресою: Закарпатська область, Ужгородський район, с. Чомонин вулиця Миру який належить Продавцю.

Житловий будинок належить Продавцю на праві власності на підставі свідоцтва про право на спадщину за законом, виданого приватним нотаріусом Ужгородського районного нотаріального округу Лукуча А.П., 22.08.2023 року за р.№642. Право власності зареєстровано в ДРРП 22.08.2023 року за номером відомостей про речове право: 51471726, реєстраційний номер об'єкта нерухомого майна: 2785578621100.

Вказаний житловий будинок складається: літ. «А» - житловий будинок, загальною площею - 42,3 кв. м., житловою площею - 21,4 кв. м., літ. «Б» - сарай, літ. «В» - сарай, літ. «Г» - сарай, літ. «Д» - сбиральня № 1,2 - споруди, літ. «Н» - колодязь, розташовані на земельній ділянці площею 0,2500 га з кадастровим номером 2122787800:10:102:0326, з цільовим призначенням: 02.01. для будівництва та обслуговування житлового будинку, господарських будівель та споруд (присадибна ділянка).

**II. ЦІНА ДОГОВОРУ І УМОВИ ОПЛАТИ**

2.1. Продаж вчинено за погодження сторонами суму: за 61 000,00 (шістдесят одну тисячу гривень, 00 коп.) гривень. Грошові кошти Продавець одержав від Покупця в повному обсязі, до оформлення та підписання цього договору. Така вартість житлового будинку визначена сторонами за взаємним погодженням, за відсутності примусу будь-кого із сторін, так і з боку третіх осіб, а також збігу будь-яких важких обставин.


Сторони свідчать, що вони обізнані стосовно рівня ринкових цін на аналогічні об'єкти нерухомого майна та з вимогами Постанови Правління НБУ «Про затвердження Положення про ведення касових операцій у національній валюті в Україні» від 29.12.2017 № 148; за їх розсудом визначена в цьому договорі вартість саме цього нерухомого майна є справедливою і відповідає її дійсній вартості.

2.2. Згідно довідки про оціночну вартість об'єкта нерухомості від 31.10.2023 року вартість житлового будинку, складає 60207,98 (шістдесят тисяч двісті сім гривень, 98 коп.) гривень.

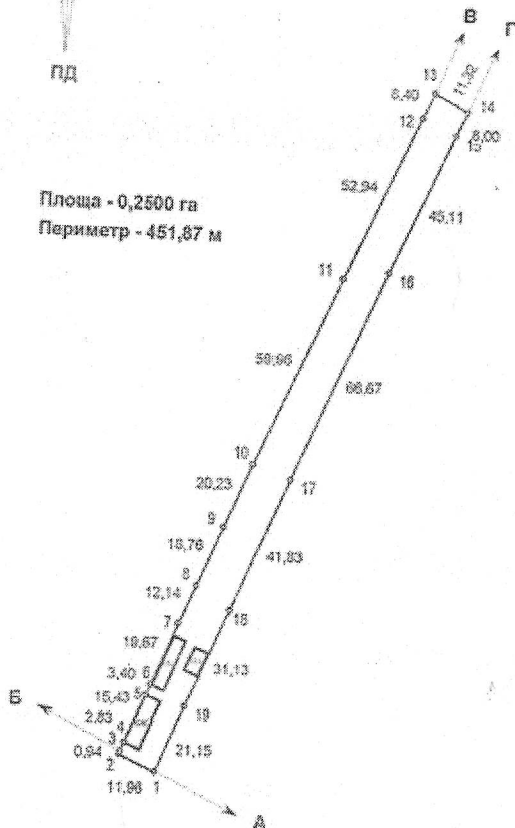
2.3. Продавець наступним гарантує, що на момент укладення цього Договору Нерухоме майно нікому не продане, не подароване, в спорі та під заборорою (арештом) та в іпотеці (заставі), податковій заставі не перебуває, а також відсутні будь-які права чи обтяження щодо нього з боку третіх осіб. Продавець свідчить, що житловий будинок є її особистою приватною власністю, що незазначених недоліків, які значно знижують цінність або можливість використання за цільовим призначенням зазначеного в цьому договорі Нерухомого майна, немає; від Покупця не приховано обставин, які мають істотне значення; усі інженерні комунікації знаходяться в робочому стані і функціонують за призначенням; Нерухоме майно або право користування ним як внесок до статутного капіталу юридичних осіб не передане; щодо Нерухомого майна відсутні судові спори; внаслідок продажу Нерухомого майна не буде порушено прав та законних інтересів інших осіб (в тому числі інтереси малолітніх чи неповнолітніх дітей); Продавець отримала всі необхідні для продажу Нерухомого майна дозволи та/чи погодження, отримання яких встановлено законом; зазначене в договорі Нерухоме майно не надане в користування наймачам (орендарям); договір не укладається під впливом шантажу для Продавця

НСС  
802780





Площа - 0,2500 га  
Периметр - 451,87 м



гектарів	Малоповерхова забудова	Малоповерхова забудова
1	2	3
Площа земельної ділянки, гектарів: 0,2500	0,0168	0,2332

Каталог координат точок поворотів меж земельної ділянки  
система координат СК63

№	система координат СК63		система координат УСК2000		
	X	Y	X	Y	
1	5 354 411,898	1 223 734,939	1	5 364 156,319	4 608 847,971
2	5 354 416,687	1 223 723,877	2	5 364 160,749	4 608 836,858
3	5 354 417,568	1 223 724,308	3	5 364 161,640	4 608 837,160
4	5 354 420,151	1 223 725,456	4	5 364 164,259	4 608 838,224
5	5 354 434,327	1 223 731,546	5	5 364 178,628	4 608 843,848
6	5 354 437,419	1 223 732,969	6	5 364 181,765	4 608 845,170
7	5 354 455,514	1 223 740,682	7	5 364 200,103	4 608 852,289
8	5 354 466,619	1 223 745,593	8	5 364 211,364	4 608 856,835
9	5 354 483,810	1 223 753,098	9	5 364 228,792	4 608 863,776
10	5 354 502,283	1 223 761,334	10	5 364 247,525	4 608 871,405
11	5 354 556,861	1 223 786,157	11	5 364 302,898	4 608 894,436
12	5 354 605,111	1 223 807,952	12	5 364 351,828	4 608 914,647
13	5 354 612,766	1 223 811,410	13	5 364 359,592	4 608 917,854
14	5 354 607,520	1 223 821,437	14	5 364 354,676	4 608 928,047
15	5 354 600,232	1 223 818,138	15	5 364 347,283	4 608 924,987
16	5 354 539,133	1 223 799,534	16	5 364 305,566	4 608 907,733
17	5 354 498,206	1 223 772,462	17	5 364 243,813	4 608 882,661
18	5 354 459,862	1 223 755,749	18	5 364 204,941	4 608 867,207
19	5 354 431,313	1 223 743,331	19	5 364 176,000	4 608 855,726

**ОПИС МЕЖ:**

- Від А до Б - землі загального користування (вул. Миру)
- Від Б до В - землі гр. Мишак Б.Й. (кад.№ не визначено)
- Від В до Г - землі гр. Томаші Д.Й. (кад.№ не визначено)
- Від Г до А - землі гр. Копас М.Б. (кад.№ не визначено)

**Умовні позначення:**

- межа земельної ділянки.
- межі контурів угідь.
- номери точок.
- міри ліній.

\*Примітка: відомості про встановлені межові знаки додаються.

Відомості про перенесення в натуру (на місцевість) меж охоронних зон, прибережних захисних смуг і пляжних зон, зон санітарної охорони, санітарно-захисних зон і зон особливого режиму земель (за наявності) та меж земельної ділянки додаються.

Керівник	О.Й. Чекан		Земельна ділянка гр. Томаші Денді Йосифівни для будівництва і обслуговування жилого будинку, господарських будівель і споруд (присадибна ділянка) в с. Чомонин, вул. Миру, 49.			
Виконавець	О.Й. Чекан		технічна документація із землеустрою щодо встановлення (відновлення) меж земельної ділянки в натурі (на місцевості)	Масштаб	Аркуш	Аркушів
Кресляв	О.Й. Чекан		Кадastroвий план земельної ділянки	1:2000	1	1
			ФОП Чекан Ольга Йосифівна 2023 РІК			

На розгляд  
Земельної комісії

Голові Великодобронської сільської  
ради Надь Федіру Федоровичу  
від гр. Томаші Денді Йосипівна  
Прож. с. Чомонин, вул. Миру 243  
Представник Бакша Тибор Тиборович

ЗАЯВА

Прошу затвердити проект землеустрою щодо встановлення(відновлення) меж земельної ділянки для будівництва і обслуговування житлового будинку, господарських будівель і споруд загальною площею 0,2500 га в с. Чомонин, вул. Миру 40 , кадастровий номер земельної ділянки 2122787800:10:102:0326 та передати мені у власність.

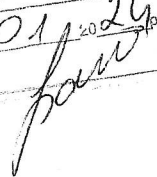
Земельну ділянку з таким цільовим призначенням безоплатно у приватну власність не отримувала.

До заяви додаю:

- копію паспорта та кода
- Витяг з ДЗК
- Технічна документація із землеустрою
- копія довіреністю

15 . 01 2024 року

  
Бакша Т.Т.

Вх. № III-7  
15 . 01 . 2024 р.  
Гітлиця  






проект

У К Р А І Н А  
ВЕЛИКОДОБРОНСЬКА СІЛЬСЬКА РАДА  
УЖГОРОДСЬКОГО РАЙОНУ ЗАКАРПАТСЬКОЇ ОБЛАСТІ  
Тридцять восьма сесія восьмого скликання

**РІШЕННЯ**

від \_\_\_\_\_ року № \_\_\_\_\_  
с. В.Добронь

**Про надання дозволу на розробку технічної документації щодо інвентаризації земельної ділянки нерозподілених паїв в с.Демечі, урочище "Райчур", контур 287**

Керуючись статтею 26 Закону України "Про місцеве самоврядування в Україні", керуючись статтями 12, 79-1, 122, 186 Земельного кодексу України, ст. 19, 25, 35, 57 Закону України "Про землеустрій", ст.11, ст.13 Закону України "Про порядок виділення в натурі (на місцевості) земельних ділянок власникам земельних часток (паїв)", розглянувши клопотання генерального директора ТОВ "Агростар" Ю.Плавайко, з метою соціально-економічного розвитку територіальної громади Великодобронської сільської ради, раціонального використання земель, врахувавши пропозицію постійно діючої комісії з питань земельних відносин, природокористування, планування території, будівництва, архітектури, охорони пам'яток історичного середовища та благоустрою, з питань комунальної власності, житлово-комунального господарства, енергозбереження та транспорту, **сільська рада вирішила:**

1. Надати ТОВ "Агростар", код ЄДРПОУ 31336032, дозвіл на розробку технічної документації із землеустрою щодо інвентаризації земельної ділянки нерозподілених паїв для ведення товарного сільськогосподарського виробництва (код КВЦПЗ 01.01), орієнтовною площею 14,0 га, за межами населеного пункту Демечі, урочище "Райчур", контур 287 Ужгородського району, Закарпатської області.

2. Контроль за виконанням даного рішення покласти на постійну комісію з питань земельних відносин, природокористування, планування території, будівництва, архітектури, охорони пам'яток історичного середовища та благоустрою, з питань комунальної власності, житлово-комунального господарства, енергозбереження та транспорту.

Сільський голова

Федір Надь



У К Р А І Н А  
ВЕЛИКОДОБРОНСЬКА СІЛЬСЬКА РАДА  
УЖГОРОДСЬКОГО РАЙОНУ ЗАКАРПАТСЬКОЇ ОБЛАСТІ  
Тридцять восьма сесія восьмого скликання

проект погоджено

Сільський голова

## РІШЕННЯ

від \_\_\_\_\_ року № \_\_\_\_\_  
с. В.Добронь

### Про надання дозволу на установку залізобетонної опори ПрАТ "ВФ Україна"

Відповідно до ст. 26 Закону України "Про місцеве самоврядування в Україні", ст. 12, Земельного кодексу України, розглянувши клопотання представника ПрАТ "ВФ Україна" гр. Романа Арбора, врахувавши пропозицію постійно діючої комісії з питань земельних відносин, природокористування, планування території, будівництва, архітектури, охорони пам'яток історичного середовища та благоустрою, з питань комунальної власності, житлово-комунального господарства, енергозбереження та транспорту **сільська рада вирішила:**

1. Рекомендувати ПрАТ "ВФ Україна" звернутись на отримання дозволу на установку залізобетонної опори в с.Чомонин, до власника земельної ділянки.

2. Контроль за виконання цього рішення покласти на постійну комісію з питань земельних відносин, природокористування, планування території, будівництва, архітектури, охорони пам'яток історичного середовища та благоустрою, з питань комунальної власності, житлово-комунального господарства, енергозбереження та транспорту.

Сільський голова

Федір Надь